

PLAN ESPECIAL DE INFRAESTRUCTURAS

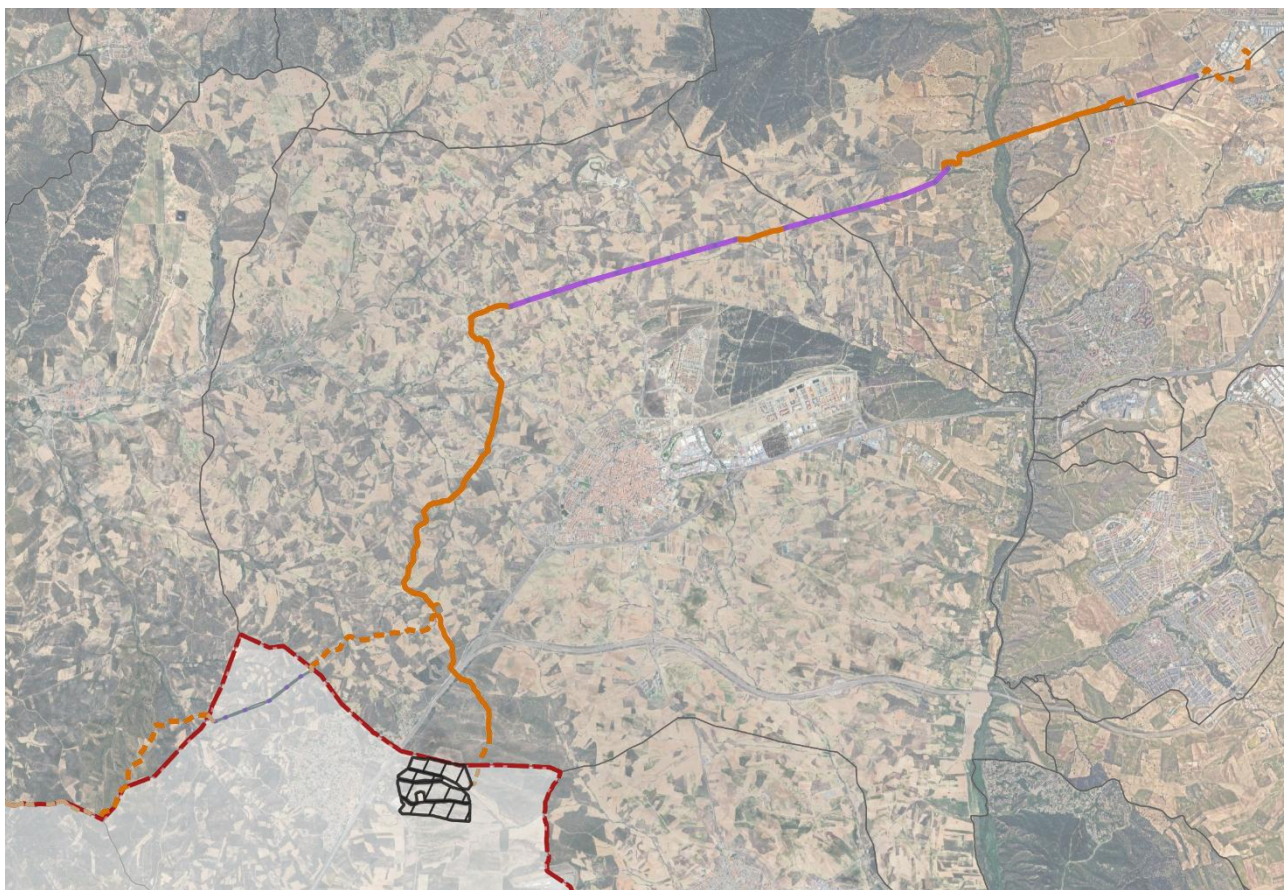
INFRAESTRUCTURAS DE EVACUACIÓN DEL PROYECTO DE PLANTAS FOTOVOLTAICAS E INFRAESTRUCTURAS DE EVACUACIÓN “NUDO VILLAVICIOSA”

DOCUMENTO PARA EVALUACIÓN AMBIENTAL ESTRATÉGICA

BLOQUE I. DOCUMENTACIÓN INFORMATIVA

PLANOS DE INFORMACIÓN

VILLAMANTA - NAVALCARNERO – VILLAVICIOSA DE ODÓN – MÓSTOLES

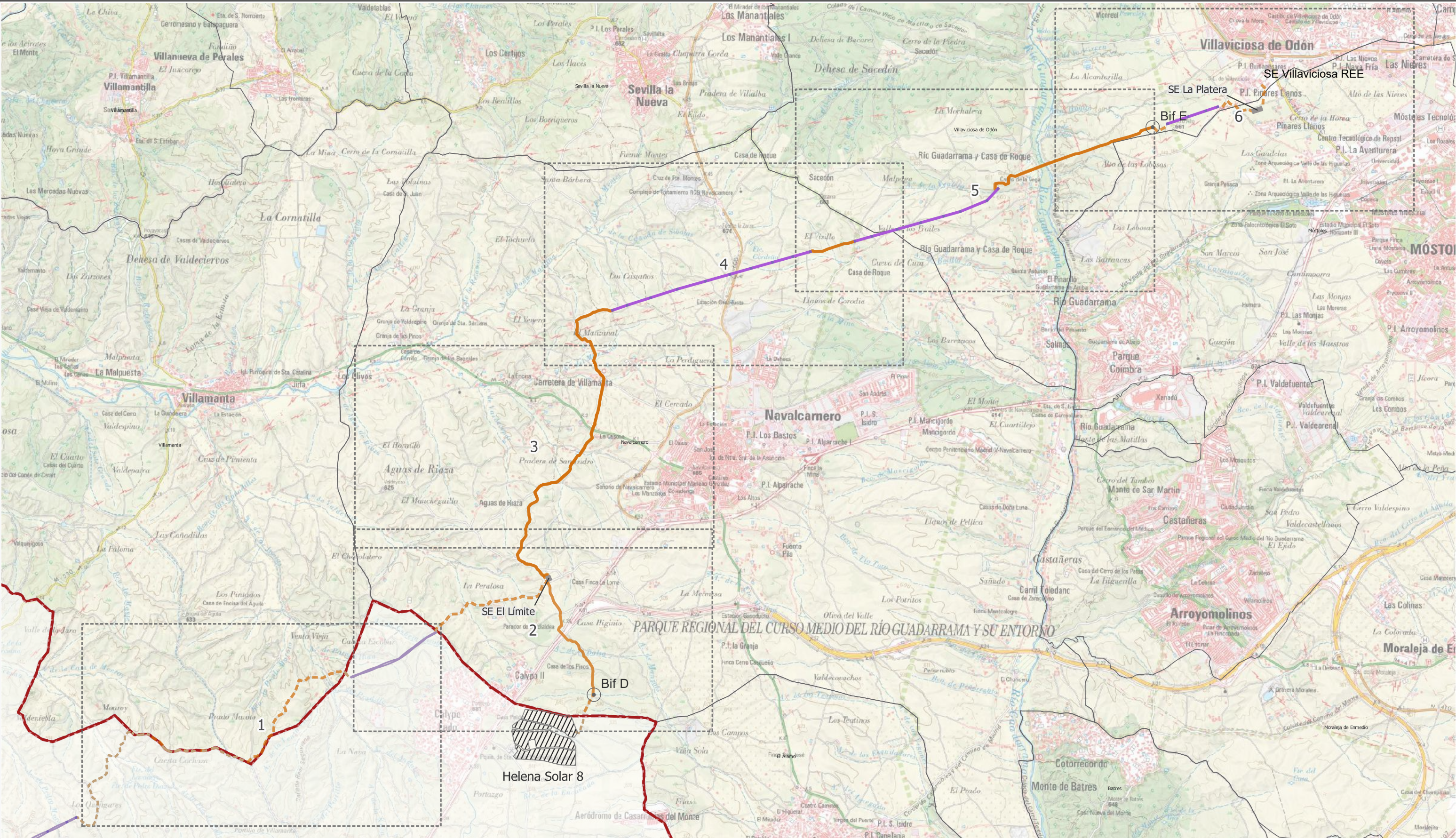


Enero 2026

PLAN ESPECIAL DE INFRAESTRUCTURAS
PARA LAS INFRAESTRUCTURAS DE EVACUACIÓN DEL
PROYECTO DE PLANTAS FOTOVOLTAICAS “NUDO VILLAVICIOSA”

VOLUMEN 2.- PLANOS DE INFORMACIÓN

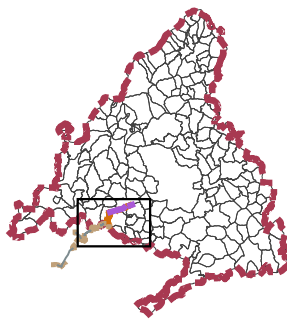
- I.1. Situación.
- I.2. Afecciones ambientales.
- I.3. Cruzamientos y soterramientos.
- I.4. Relación con otros planes de energía renovable.
- I.5. Encuadre sobre el planeamiento
- I.6. Ámbito del Plan Especial.



LEYENDA

- | | | | |
|------------------------------|---------------------------------|-------------------------------|------------------------|
| Delimitaciones territoriales | Nueva Infraestructura Eléctrica | Línea aérea | Subestación El Límite |
| Recintos autonómicos | Línea subterránea | Compartido con Nudo Lucero | Subestación La Platera |
| Recintos municipales | Nudo Villaviciosa | Línea aérea | PSFV Helena Solar 8 |
| | Compartido con Nudo Lucero | Nudo Villaviciosa (fuera CAM) | |
| | Línea subterránea | Apoyos | |
| | Nudo Villaviciosa (fuera CAM) | | |
| | Bifurcaciones | | |

LOCALIZACIÓN TERRITORIAL

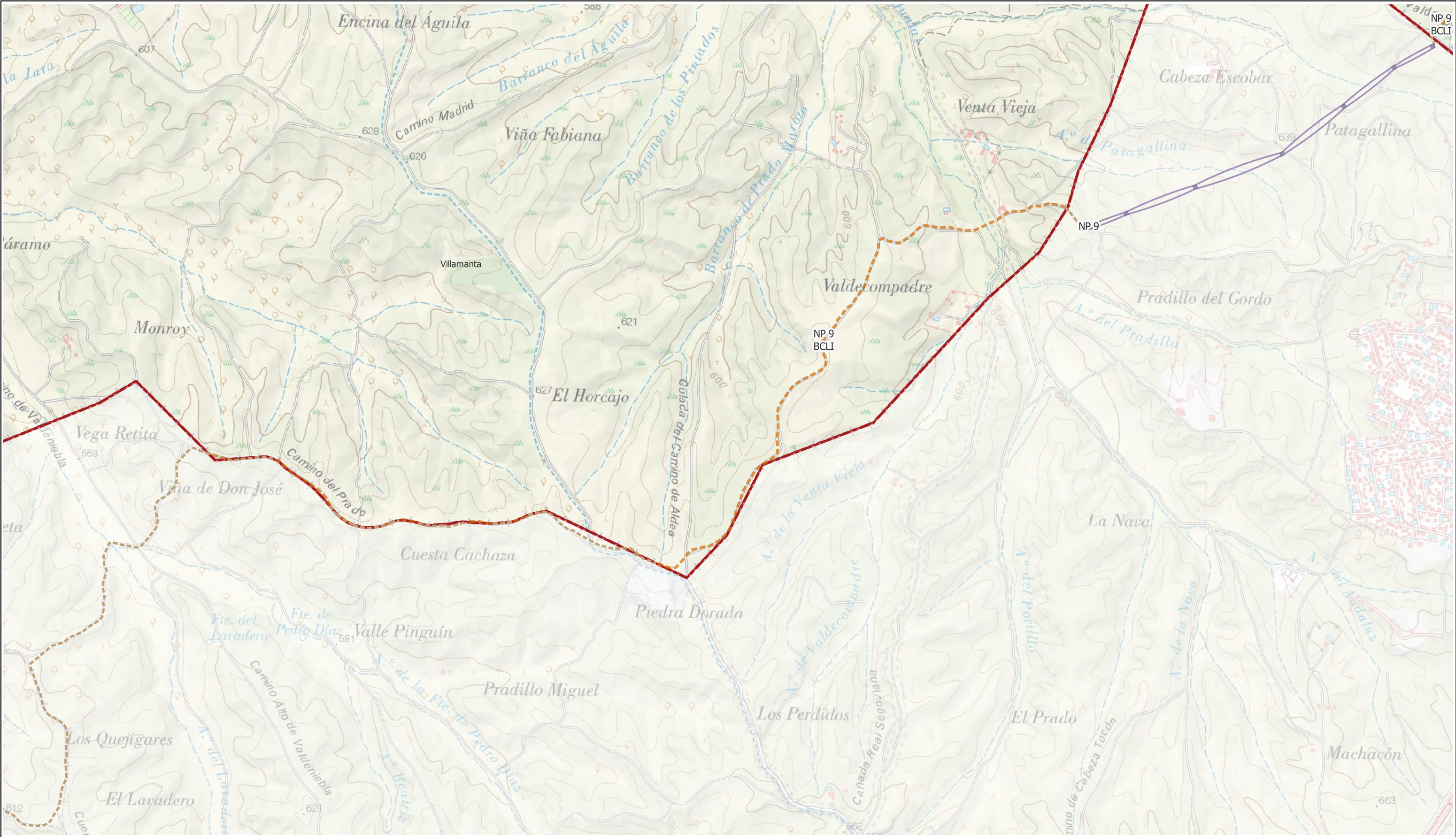


PROYECTO PLAN ESPECIAL DE INFRAESTRUCTURAS DE EVACUACIÓN
"NUDO VILLAVICIOSA"

TÍTULO DEL PLANO
Ubicación
ESCALA
1: 60.000 en A3
PROYECTO
2106
ESCALA GRÁFICA
0 1 km
FECHA
marzo 2025

EQUIPO REDACTOR
GRUPO
SC
Natalia Chinchilla
Arq. Col. 12282 COAM
David Rojo
Arq. Col. 2956 COACYLE

PROMOTOR
Solaria Promoción Y
Desarrollo S.L.U.



LEYENDA		
Delimitaciones territoriales	Nueva Infraestructura Eléctrica	Línea aérea
Recintos autonómicos	Línea subterránea	Nudo Villaviciosa (fuera CAM)
Recintos municipales	Nudo Villaviciosa	Apoyos (fuera CAM)
	Línea subterránea	
	Nudo Villaviciosa (fuera CAM)	

Nota: la información utilizada en los planos procede de fuentes oficiales, y se encuentra georeferenciada en el sistema de coordenadas ETRS 89 - 30N



PROYECTO PLAN ESPECIAL DE INFRAESTRUCTURAS

INFRAESTRUCTURAS DE EVACUACIÓN

"NUDO VILLAVICIOSA"

TÍTULO DEL PLANO

Ubicación

ESCALA 1: 15.000 en A3

PROYECTO 2106

ESCALA GRÁFICA 0 100 200 m

FECHA marzo 2025

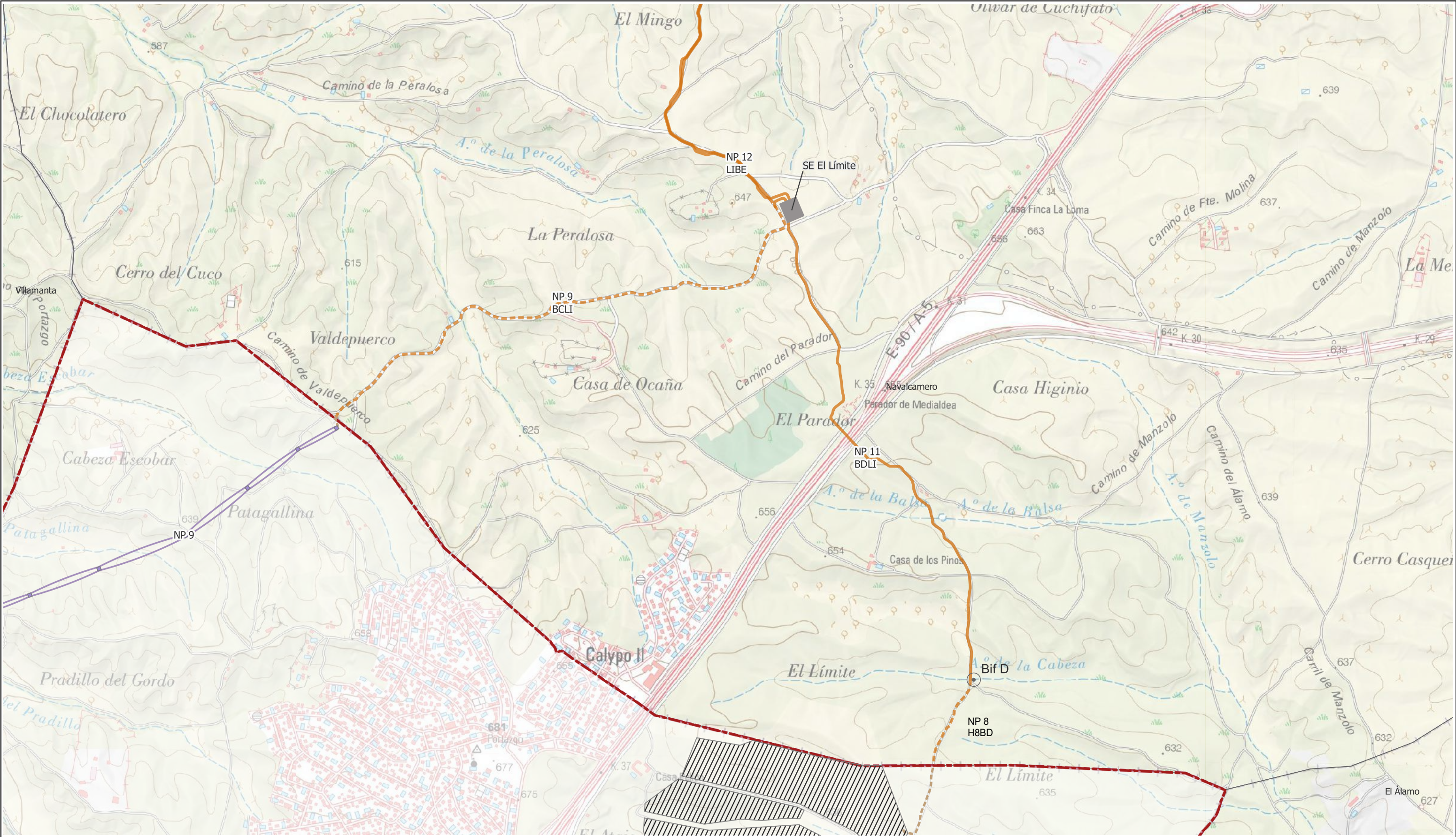
EQUIPO REDACTOR

GRUPO SC Natalia Chinchilla Arq. Col. 12282 COAM David Rojo Arq. Col. 2956 COACYLE

PROMOTOR

Solaria Promoción Y Desarrollo S.L.U.

Segundo Mata 1, 2º, 1. 28224 Pozuelo de Alarcón, Madrid Telf. +34 917 144 220 www.gruposoc.es



- LEYENDA
- | | | |
|------------------------------|---------------------------------|-------------------------------|
| Delimitaciones territoriales | Nueva Infraestructura Eléctrica | Línea aérea |
| Recintos autonómicos | Línea subterránea | Nudo Villaviciosa (fuera CAM) |
| Recintos municipales | Nudo Villaviciosa | Apoyos (fuera CAM) |
| | Compartido con Nudo Lucero | Subestación El Límite |
| | Línea subterránea | PSFV Helena Solar 8 |
| | Nudo Villaviciosa (fuera CAM) | |
| | Bifurcaciones | |

Nota: la información utilizada en los planos procede de fuentes oficiales, y se encuentra georeferenciada en el sistema de coordenadas ETRS 89 - 30N



PROYECTO PLAN ESPECIAL DE INFRAESTRUCTURAS
INFRAESTRUCTURAS DE EVACUACIÓN
"NUDO VILLAVICIOSA"

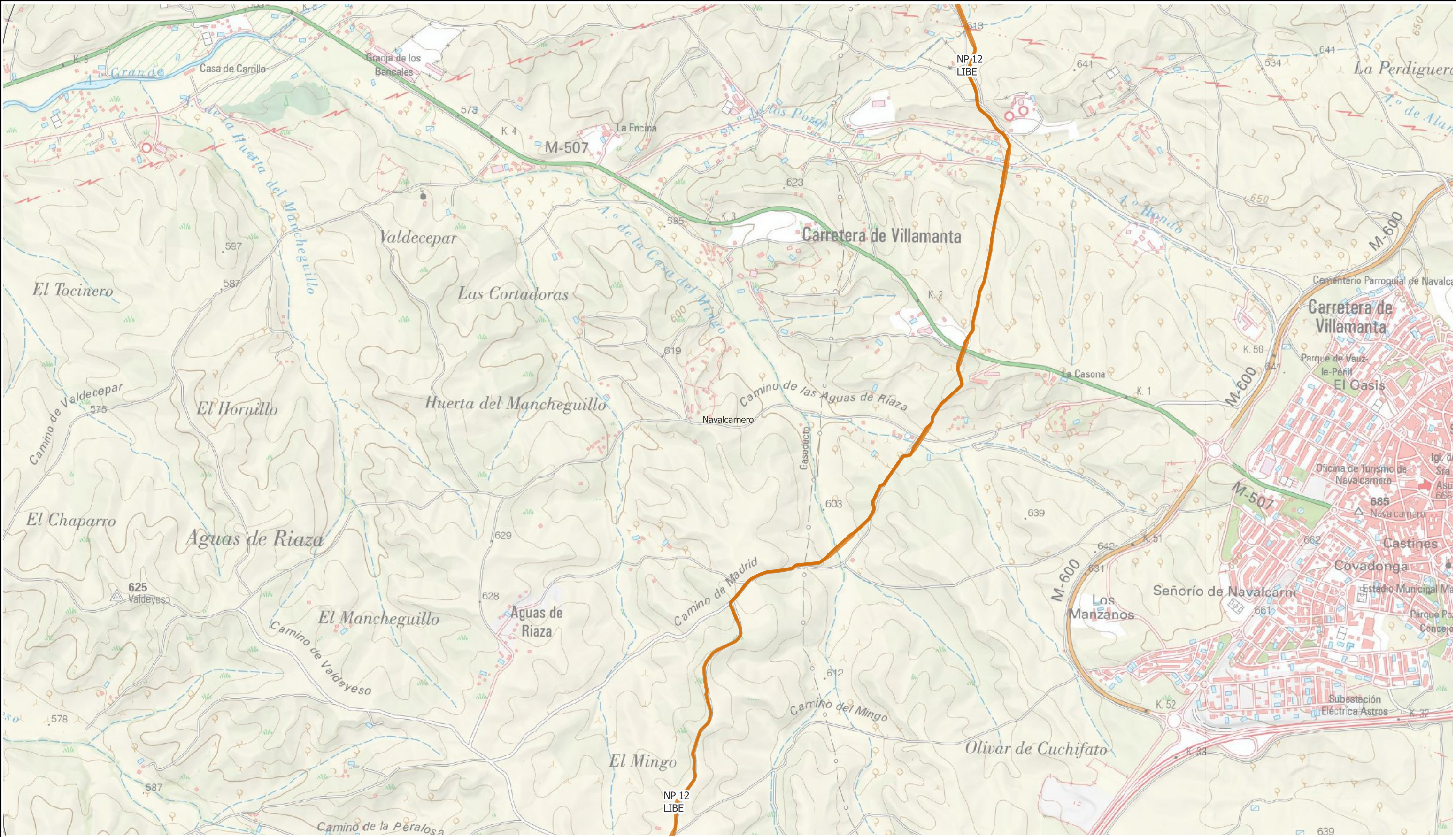
TÍTULO DEL PLANO
Ubicación

ESCALA 1: 15.000 en A3 PROYECTO 2106 ESCALA GRÁFICA 0 100 200 m FECHA marzo 2025

EQUIPO REDACTOR
GRUPO SC
Natalia Chinchilla
Arq. Col. 12282 COAM
David Rojo
Arq. Col. 2956 COACYLE

PROMOTOR
Solaria
Solaria Promoción Y
Desarrollo S.L.U.

Segundo Mata 1, 2º, 1. 28224 Pozuelo de Alarcón, Madrid Telf. +34 917 144 220 www.gruposoc.eu



LEYENDA	
Delimitaciones territoriales	Nueva Infraestructura Eléctrica
Recintos municipales	Línea subterránea
	Compartido con Nudo Lucero

Nota: la información utilizada en los planos procede de fuentes oficiales, y se encuentra georeferenciada en el sistema de coordenadas ETRS 89 - 30N



PROYECTO PLAN ESPECIAL DE INFRAESTRUCTURAS

INFRAESTRUCTURAS DE EVACUACIÓN

"NUDO VILLAVICIOSA"

TÍTULO DEL PLANO

Ubicación

ESCALA 1: 15.000 en A3

PROYECTO 2106

ESCALA GRÁFICA 0 100 200 m

FECHA marzo 2025

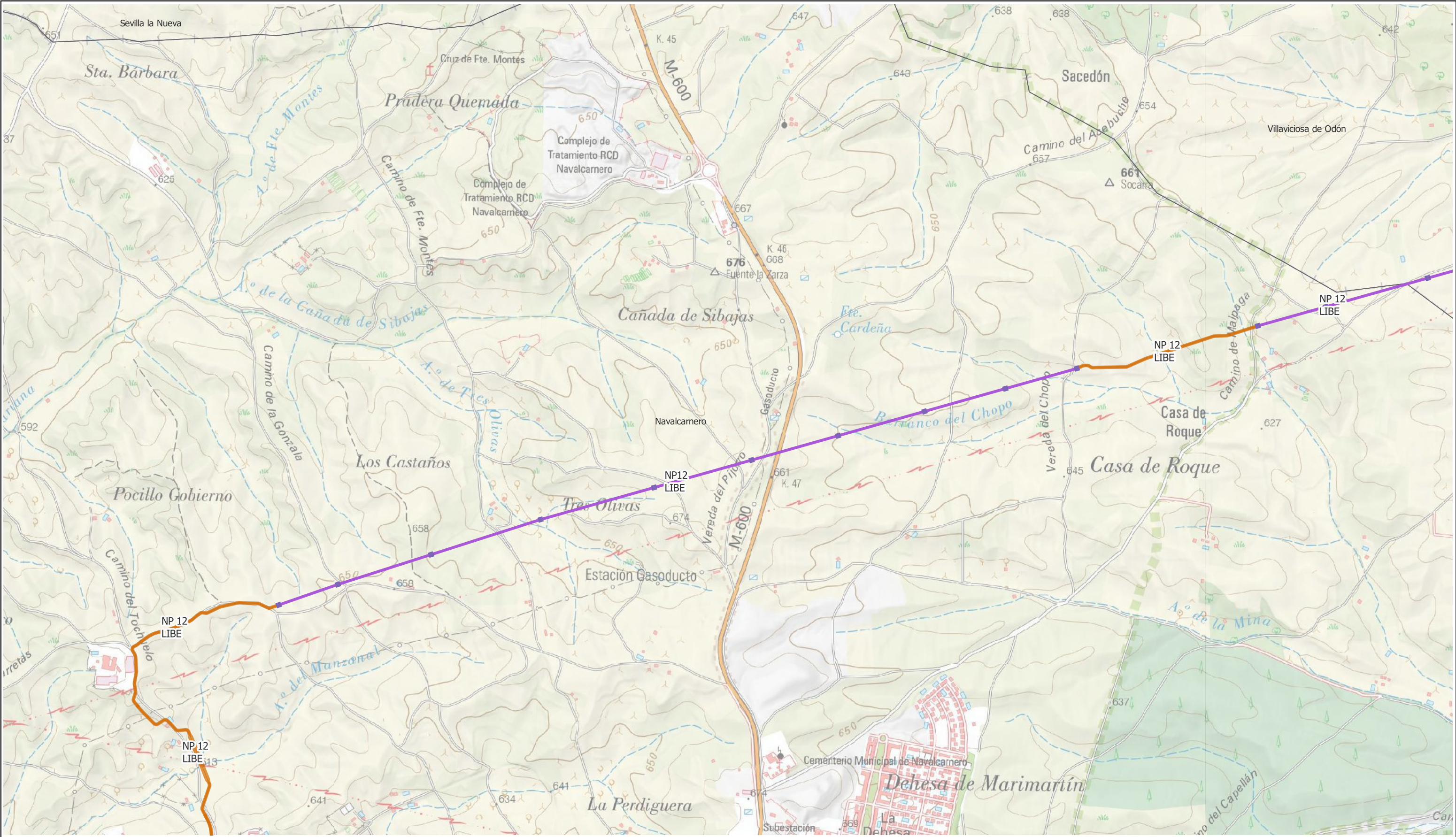
EQUIPO REDACTOR

GRUPO SC Natalia Chinchilla
Arq. Col. 12282 COAM
David Rojo
Arq. Col. 2956 COACYLE

PROMOTOR

Solaria Solaria Promoción Y Desarrollo S.L.U.

Segundo Mata 1, 2º, 1. 28224 Pozuelo de Alarcón, Madrid Telf. +34 917 144 220 www.gruposc.eu



LEYENDA		
Delimitaciones territoriales	Nueva Infraestructura Eléctrica	Línea aérea
Recintos municipales	Línea subterránea	Compartido con Nudo Lucero
	Compartido con Nudo Lucero	Apoyos



PROYECTO PLAN ESPECIAL DE INFRAESTRUCTURAS

INFRAESTRUCTURAS DE EVACUACIÓN

"NUDO VILLAVICIOSA"

TÍTULO DEL PLANO

Ubicación

ESCALA 1: 15.000 en A3

PROYECTO 2106

ESCALA GRÁFICA 0 100 200 m

FECHA marzo 2025

EQUIPO REDACTOR

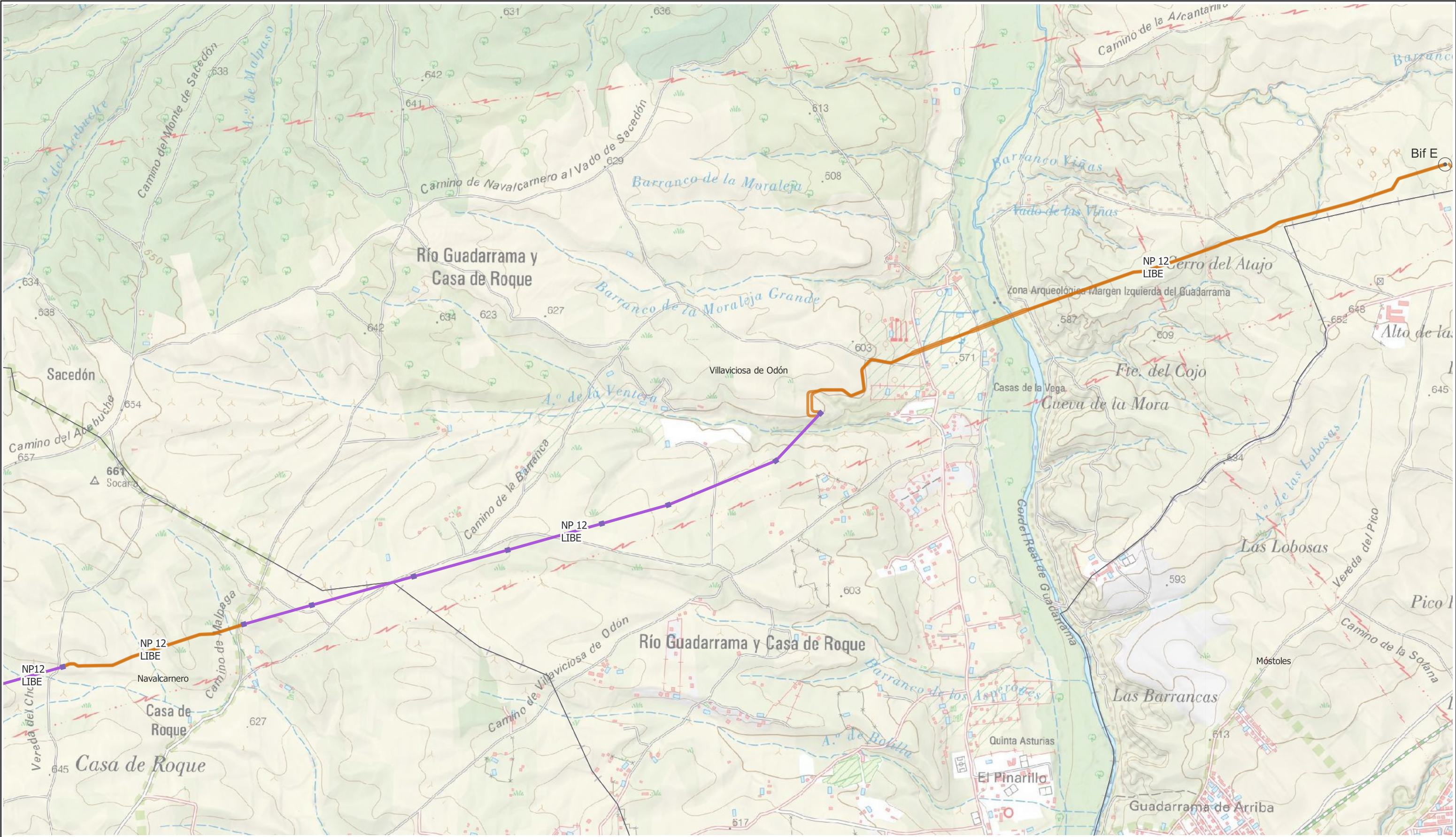
GRUPO SC Natalia Chinchilla Arq. Col. 12282 COAM David Rojo Arq. Col. 2956 COACYLE

PROMOTOR

Solaria Promoción Y Desarrollo S.L.U.

Segundo Mata 1, 2º, 1. 28224 Pozuelo de Alarcón, Madrid Telf. +34 917 144 220 www.gruposc.eu

Nota: la información utilizada en los planos procede de fuentes oficiales, y se encuentra georeferenciada en el sistema de coordenadas ETRS 89 - 30N



LEYENDA		
Delimitaciones territoriales	Nueva Infraestructura Eléctrica	Línea aérea
— Recintos municipales	Línea subterránea	— Compartido con Nudo Lucero
	— Nudo Villaviciosa	■ Apoyos
	— Compartido con Nudo Lucero	
	○ Bifurcaciones	

Nota: la información utilizada en los planos procede de fuentes oficiales, y se encuentra georeferenciada en el sistema de coordenadas ETRS 89 - 30N



PROYECTO PLAN ESPECIAL DE INFRAESTRUCTURAS

INFRAESTRUCTURAS DE EVACUACIÓN

"NUDO VILLAVICIOSA"

TÍTULO DEL PLANO

Ubicación

ESCALA 1: 15.000 en A3

PROYECTO 2106

ESCALA GRÁFICA 0 100 200 m

FECHA marzo 2025

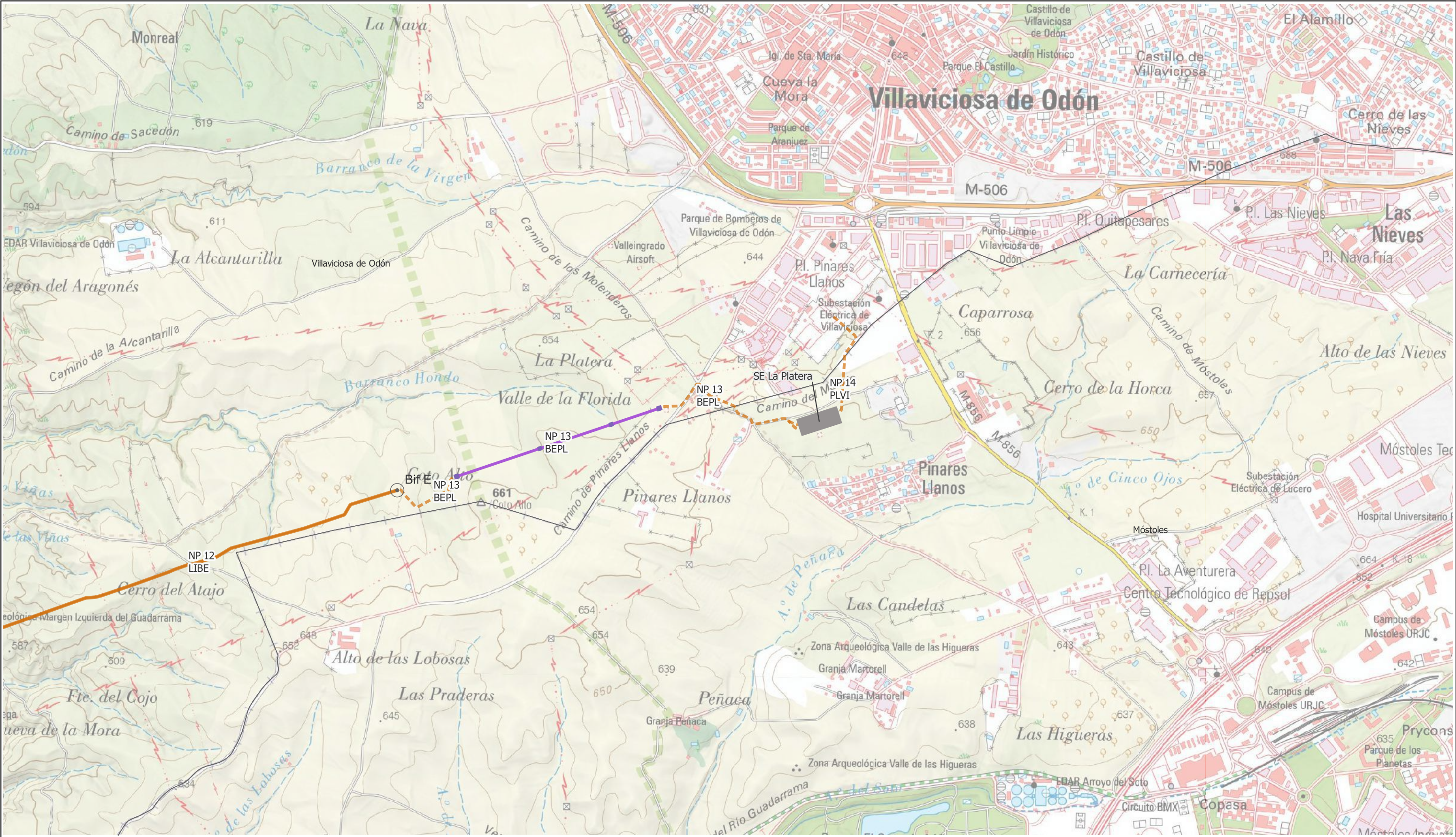
EQUIPO REDACTOR

GRUPO SC Natalia Chinchilla Arq. Col. 12282 COAM David Rojo Arq. Col. 2956 COACYLE

PROMOTOR

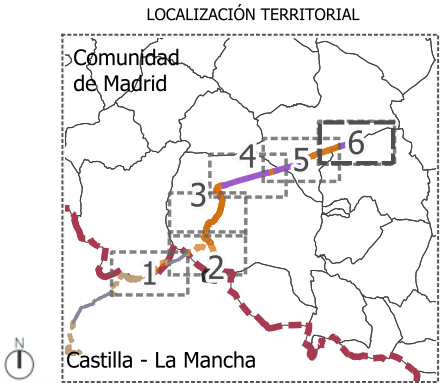
Solaria Promoción Y Desarrollo S.L.U.

Segundo Mata 1, 2º, 1. 28224 Pozuelo de Alarcón, Madrid Telf. +34 917 144 220 www.gruposc.eu



LEYENDA		
Delimitaciones territoriales	Nueva Infraestructura Eléctrica	Línea aérea
— Recintos municipales	Línea subterránea	— Compartido con Nudo Lucero
	— Nudo Villaviciosa	■ Apoyos
	— Compartido con Nudo Lucero	■ Subestación La Platera
	○ Bifurcaciones	

Nota: la información utilizada en los planos procede de fuentes oficiales, y se encuentra georeferenciada en el sistema de coordenadas ETRS 89 - 30N



PROYECTO PLAN ESPECIAL DE INFRAESTRUCTURAS

INFRAESTRUCTURAS DE EVACUACIÓN

"NUDO VILLAVICIOSA"

TÍTULO DEL PLANO
Ubicación

ESCALA
1: 15.000 en A3

PROYECTO
2106

ESCALA GRÁFICA
0 100 200 m

FECHA
marzo 2025

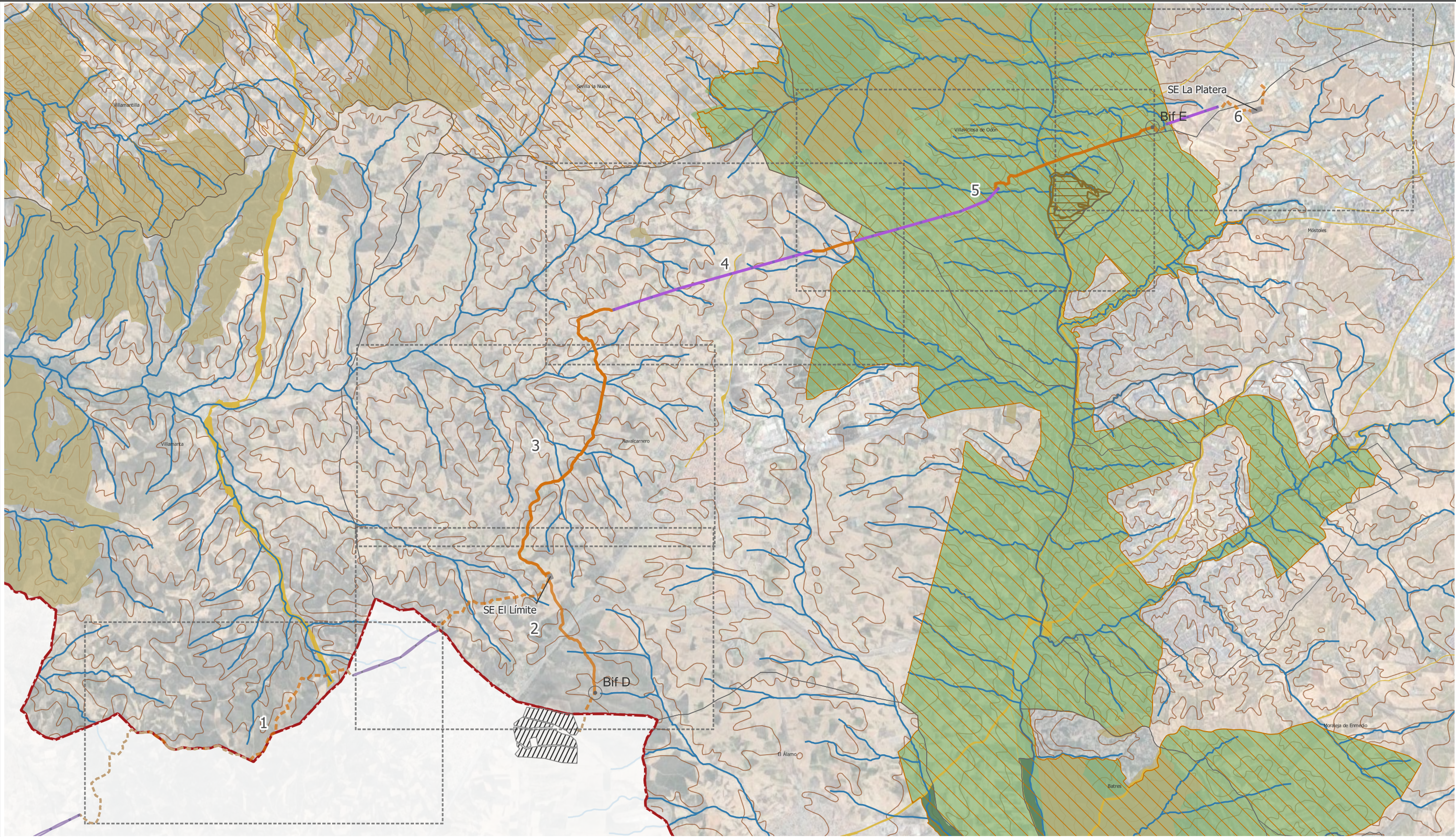
EQUIPO REDACTOR

GRUPO SC Natalia Chinchilla
Arq. Col. 12282 COAM
David Rojo
Arq. Col. 2956 COACYLE

PROMOTOR

Solaria Solaria Promoción Y
Desarrollo S.L.U.

Segundo Mata 1, 2º, 1. 28224 Pozuelo de Alarcón, Madrid Telf. +34 917 144 220 www.gruposoc.eu



LEYENDA

Delimitaciones territoriales

Recintos autonómicos

Recintos municipales

Nueva Infraestructura Eléctrica

Línea subterránea

Nudo Villaviciosa

Compartido con Nudo Lucero

Línea subterránea

Nudo Villaviciosa (fuera CAM)

Bifurcaciones

Línea aérea

Compartido con Nudo Lucero

Línea aérea

Nudo Villaviciosa (fuera CAM)

Apoyos

Subestación El Límite

Subestación La Platera

PSFV Helena Solar 8

Afecciones ambientales

Bienes de Interés Cultural (BIC)

Cauces (asociado: DPH, Zona Policía, Servidumbre)

Espacios Naturales Protegidos

Montes Forestales Periurbanos

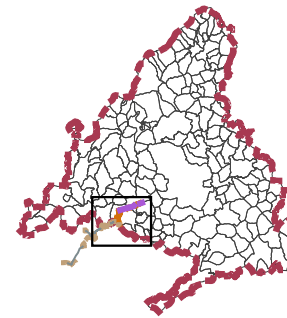
Montes Preservados

Montes Utilidad Pública

Red Natura 2000

Vías Pecuarias

LOCALIZACIÓN TERRITORIAL



PROYECTO PLAN ESPECIAL DE INFRAESTRUCTURAS
INFRAESTRUCTURAS DE EVACUACIÓN
"NUDO FUENLABRADA"

TÍTULO DEL PLANO
Afecciones ambientales

ESCALA
1: 60.000 en A3

PROYECTO
2106

ESCALA GRÁFICA
0 1 km

FECHA
marzo 2025

EQUIPO REDACTOR

GRUPO SC Natalia Chinchilla
Arq. Col. 12282 COAM
David Rojo
Arq. Col. 2956 COACyL

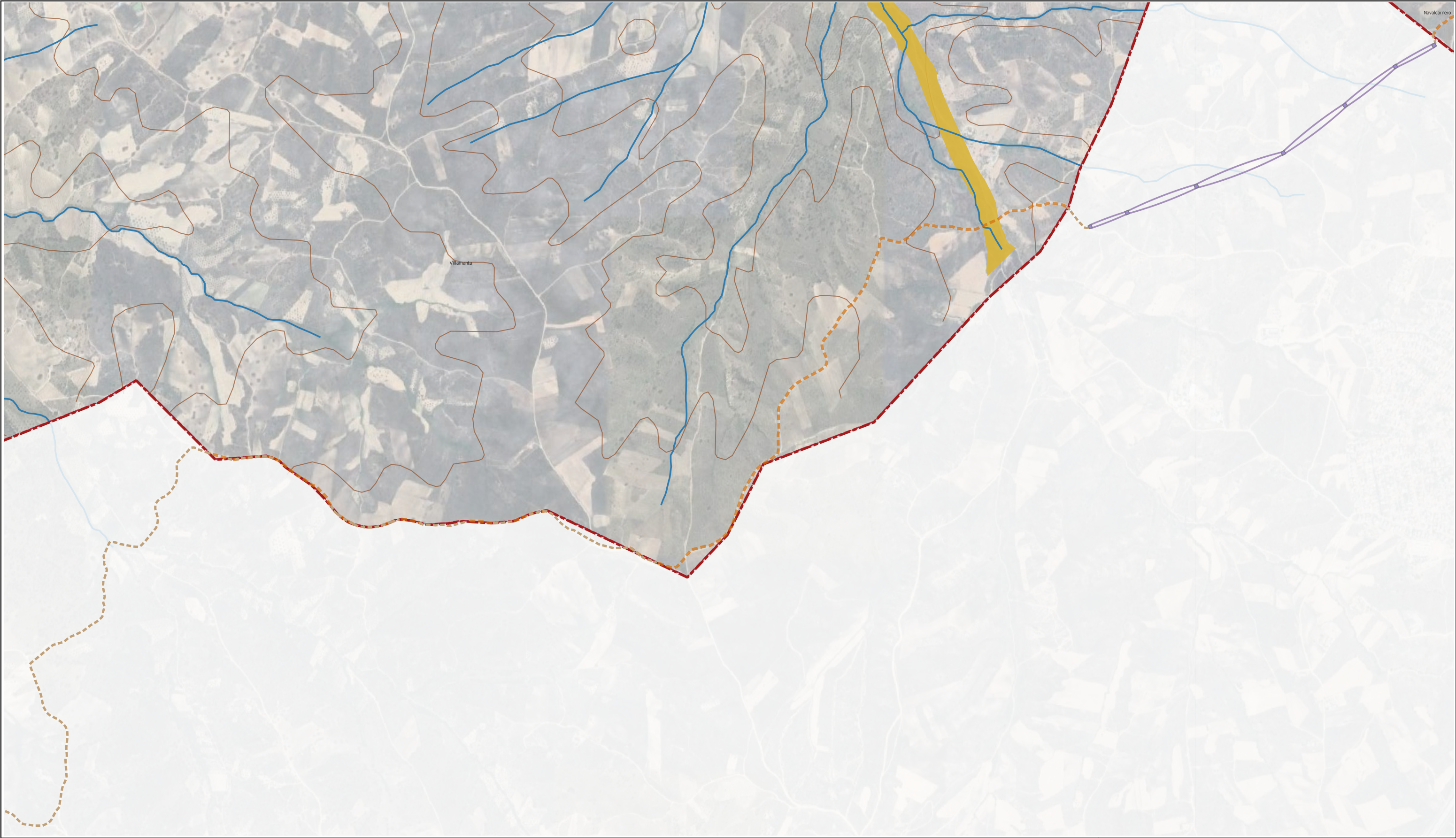
PROMOTOR

Solaria

Solaria Promoción Y
Desarrollo, S.L.U.

Segundo Mata 1, 2º, 1. 28224 Pozuelo de Alarcón, Madrid Telf. +34 917 144 220 www.gruposc.eu

Nota: la información utilizada en los planos procede de fuentes oficiales, y se encuentra georeferenciada en el sistema de coordenadas ETRS 89 - 30N



LEYENDA

Delimitaciones territoriales

Recintos autonómicos

Recintos municipales

Nueva Infraestructura Eléctrica

Línea subterránea

Nudo Villaviciosa

Línea subterránea

Nudo Villaviciosa (fuera CAM)

Línea aérea

Nudo Villaviciosa (fuera CAM)

Apoyos (fuera CAM)

Afecciones ambientales

Cauces (asociado: DPH, Zona Policía, Servidumbre)

Vías Pecuarias

LOCALIZACIÓN TERRITORIAL



PROYECTO: PLAN ESPECIAL DE INFRAESTRUCTURAS

INFRAESTRUCTURAS DE EVACUACIÓN
"NUDO VILLAVICIOSA"

TÍTULO DEL PLANO

Afecciones ambientales

ESCALA
1: 15.000 en A3

PROYECTO
2106

ESCALA GRÁFICA
0 100 200 m

FECHA
marzo 2025

EQUIPO REDACTOR

GRUPO
SC
Natalia Chinchilla
Arq. Col. 12282 COAM
David Rojo
Arq. Col. 2956 COACyLE

PROMOTOR

Solaria

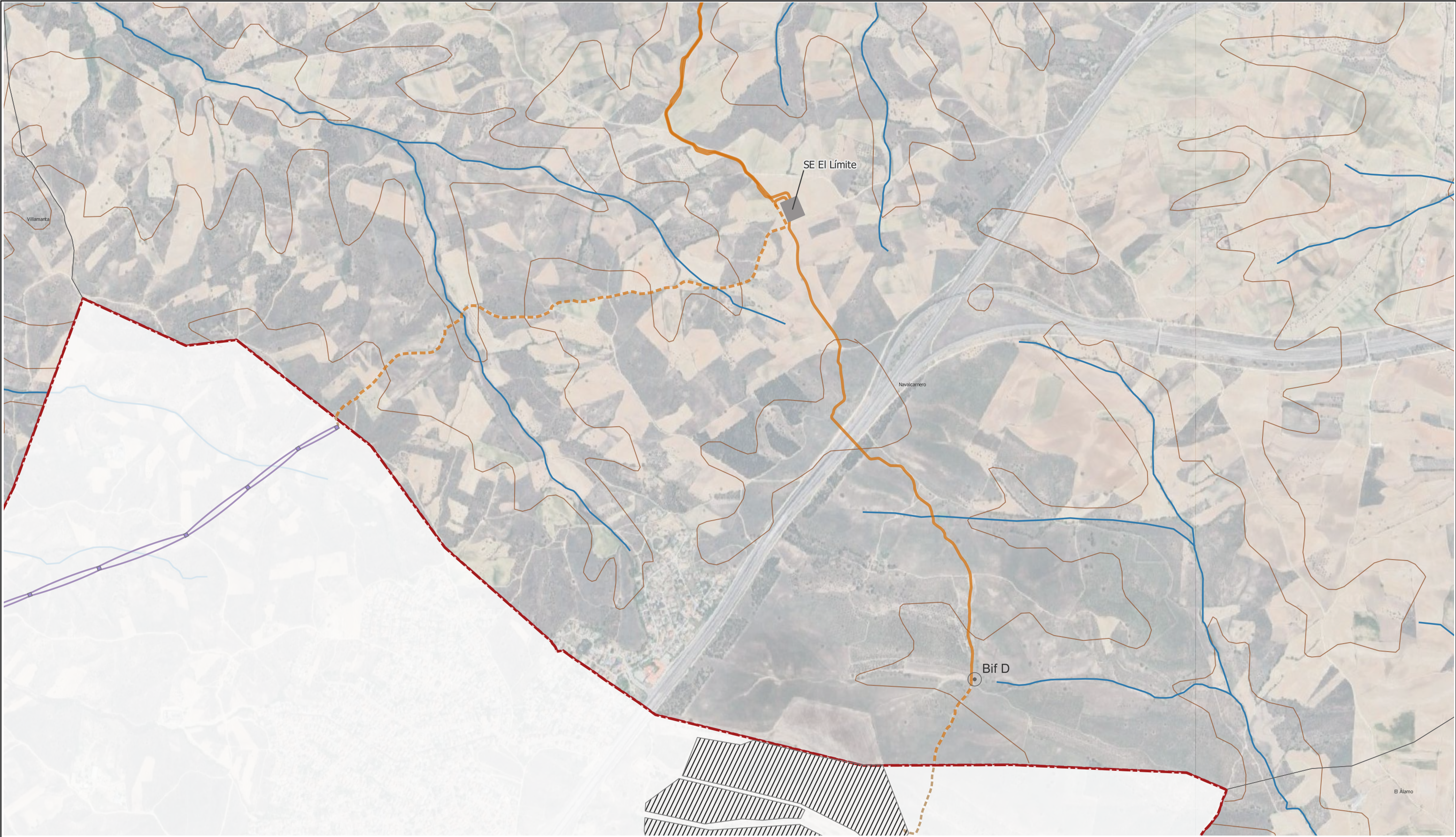
Solaria Promoción Y
Desarrollo, S.L.U.

Segundo Mata 1, 2ª, 1. 28224 Pozuelo de Alarcón, Madrid

Telf. +34 917 144 220

www.gruposoc.eu

Nota: la información utilizada en los planos procede de fuentes oficiales, y se encuentra georeferenciada en el sistema de coordenadas ETRS 89 - 30N



LEYENDA

- | | | |
|------------------------------|---------------------------------|-------------------------------|
| Delimitaciones territoriales | Nueva Infraestructura Eléctrica | Bifurcaciones |
| Recintos autonómicos | Línea subterránea | Línea aérea |
| Recintos municipales | Nudo Villaviciosa | Nudo Villaviciosa (fuera CAM) |
| | Compartido con Nudo Lucero | Apoyos (fuera CAM) |
| | Línea subterránea | Subestación El Límite |
| | Nudo Villaviciosa (fuera CAM) | PSFV Helena Solar 8 |

Afecciones ambientales
 Cauces (asociado: DPH, Zona Policía, Servidumbre)

LOCALIZACIÓN TERRITORIAL



PROYECTO: PLAN ESPECIAL DE INFRAESTRUCTURAS
INFRAESTRUCTURAS DE EVACUACIÓN
"NUDO VILLAVICIOSA"

TÍTULO DEL PLANO
Afecciones ambientales

ESCALA
1: 15.000 en A3

PROYECTO
2106

ESCALA GRÁFICA
0 100 200 m

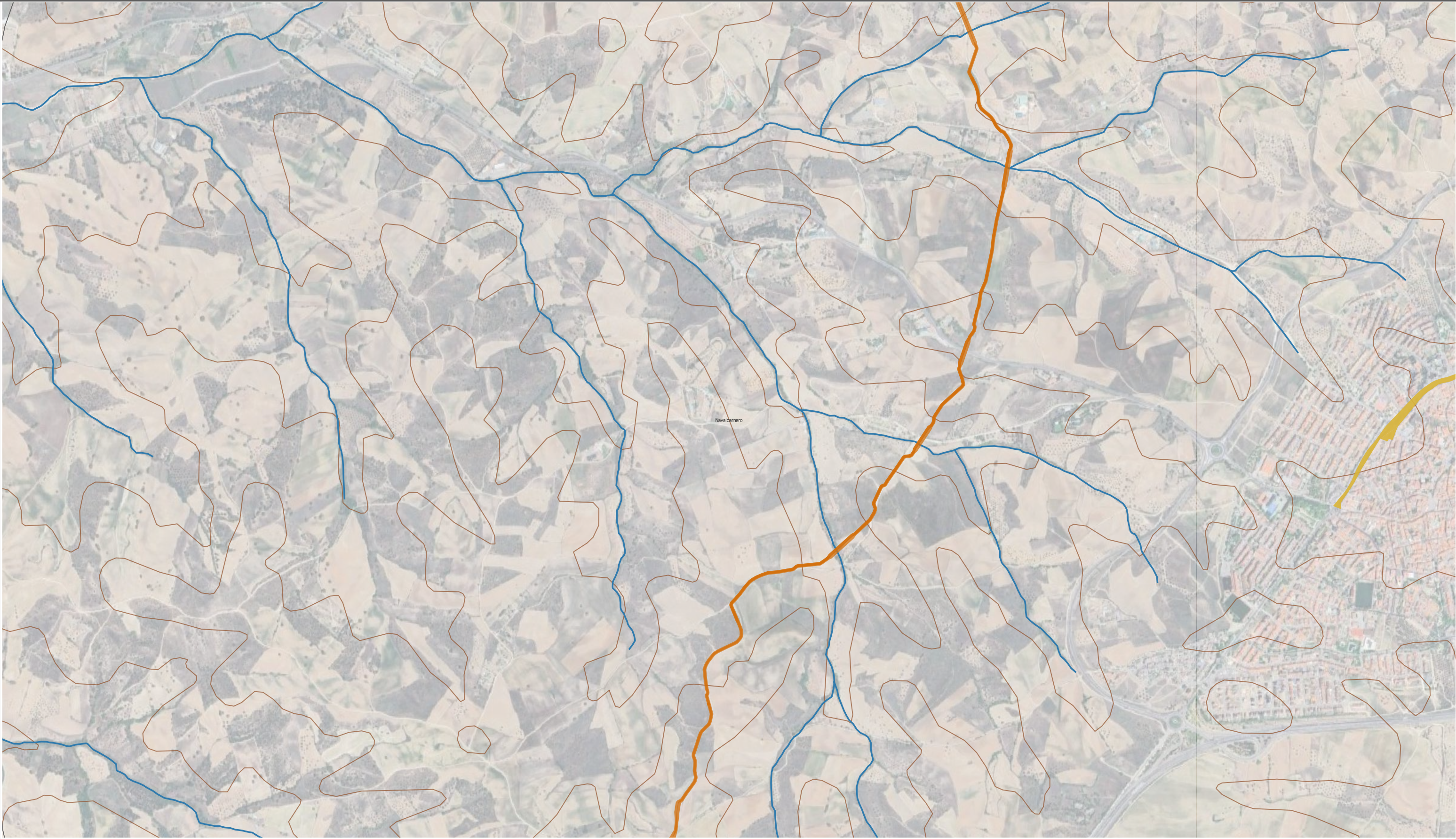
I.2.2
FECHA
marzo 2025

EQUIPO REDACTOR
GRUPO SC
Natalia Chinchilla
Arq. Col. 12282 COAM
David Rojo
Arq. Col. 2956 COACyLE

PROMOTOR
 Solaria Promoción Y Desarrollo, S.L.U.

Segundo Mata 1, 2ª, 1. 28224 Pozuelo de Alarcón, Madrid Telf. +34 917 144 220 www.gruposc.eu

Nota: la información utilizada en los planos procede de fuentes oficiales, y se encuentra georeferenciada en el sistema de coordenadas ETRS 89 - 30N



LEYENDA

- Delimitaciones territoriales

— Recintos municipales
- Nueva Infraestructura Eléctrica

Línea subterránea

Compartido con Nudo Lucero

- Afecciones ambientales
- Cauces (asociado: DPH, Zona Policía, Servidumbre)

Vías Pecuarias

LOCALIZACIÓN TERRITORIAL



PROYECTO: PLAN ESPECIAL DE INFRAESTRUCTURAS
INFRAESTRUCTURAS DE EVACUACIÓN
"NUDO VILLAVICIOSA"

TÍTULO DEL PLANO
Afecciones ambientales

ESCALA
1: 15.000 en A3

PROYECTO
2106

ESCALA GRÁFICA
0 100 200 m

FECHA
marzo 2025

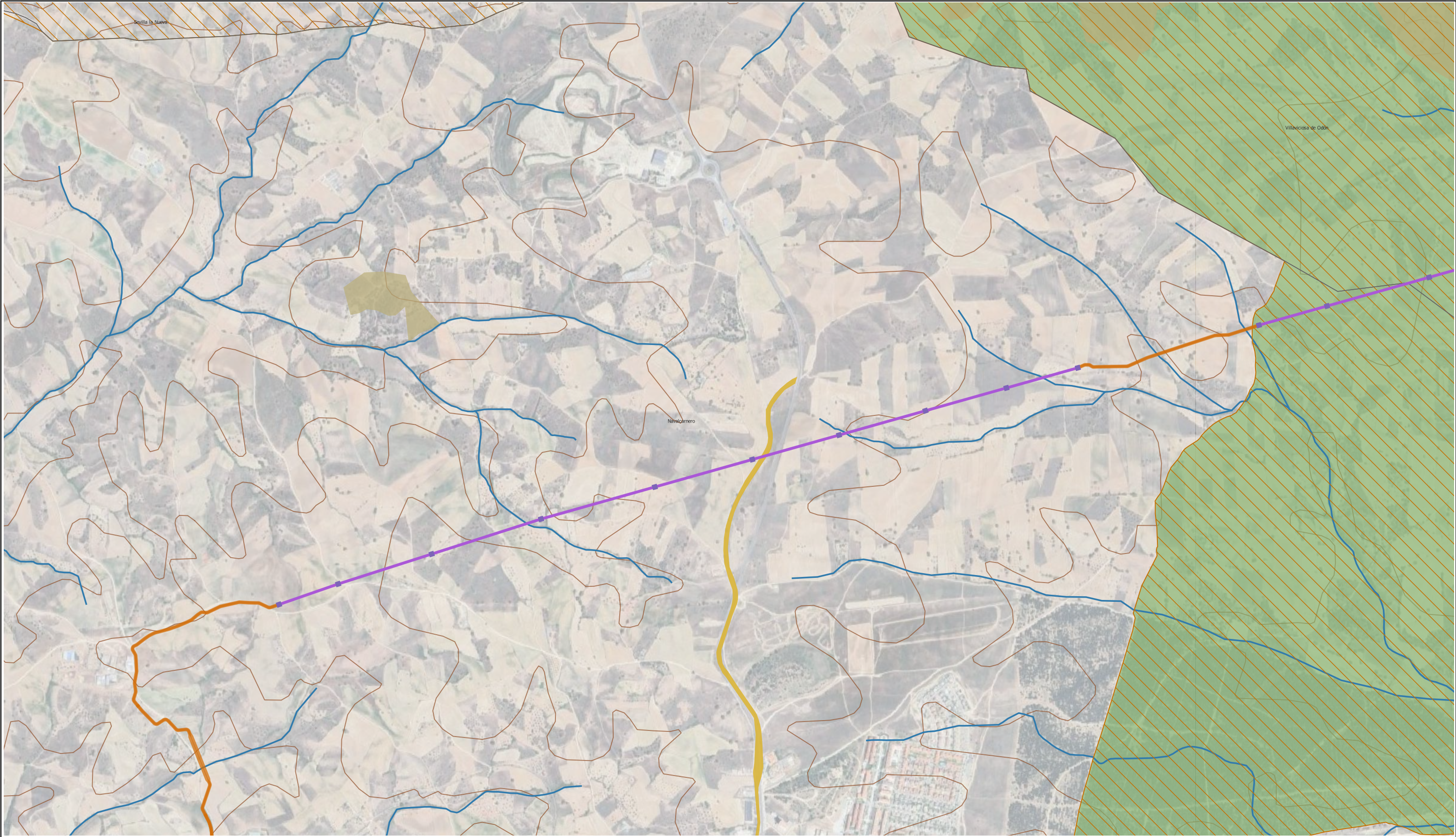
I.2.3

EQUIPO REDACTOR
GRUPO
SC
Natalia Chinchilla
Arq. Col. 12282 COAM
David Rojo
Arq. Col. 2956 COACyLE

PROMOTOR
Solaria
Solaria Promoción Y
Desarrollo, S.L.U.

Segundo Mata 1, 2º, 1. 28224 Pozuelo de Alarcón, Madrid Telf. +34 917 144 220 www.gruposoc.eu

Nota: la información utilizada en los planos procede de fuentes oficiales, y se encuentra georeferenciada en el sistema de coordenadas ETRS 89 - 30N



LEYENDA

- | | | |
|------------------------------|---------------------------------|------------------------------|
| Delimitaciones territoriales | Nueva Infraestructura Eléctrica | Línea aérea |
| — Recintos municipales | Línea subterránea | — Compartido con Nudo Lucero |
| | — Compartido con Nudo Lucero | ■ Apoyos |

- Afecciones ambientales
- Cauce (asociado: DPH, Zona Policía, Servidumbre)
 - Espacios Naturales Protegidos
 - Montes Preservados
 - Red Natura 2000
 - Vías Pecuarias

LOCALIZACIÓN TERRITORIAL



PROYECTO: PLAN ESPECIAL DE INFRAESTRUCTURAS
INFRAESTRUCTURAS DE EVACUACIÓN
"NUDO VILLAVICIOSA"

TÍTULO DEL PLANO
Afecciones ambientales

ESCALA
1: 15.000 en A3

PROYECTO
2106

ESCALA GRÁFICA
0 100 200 m

1.2.4
FECHA
marzo 2025

EQUIPO REDACTOR

GRUPO SC
Natalia Chinchilla
Arq. Col. 12282 COAM
David Rojo
Arq. Col. 2956 COACyLE

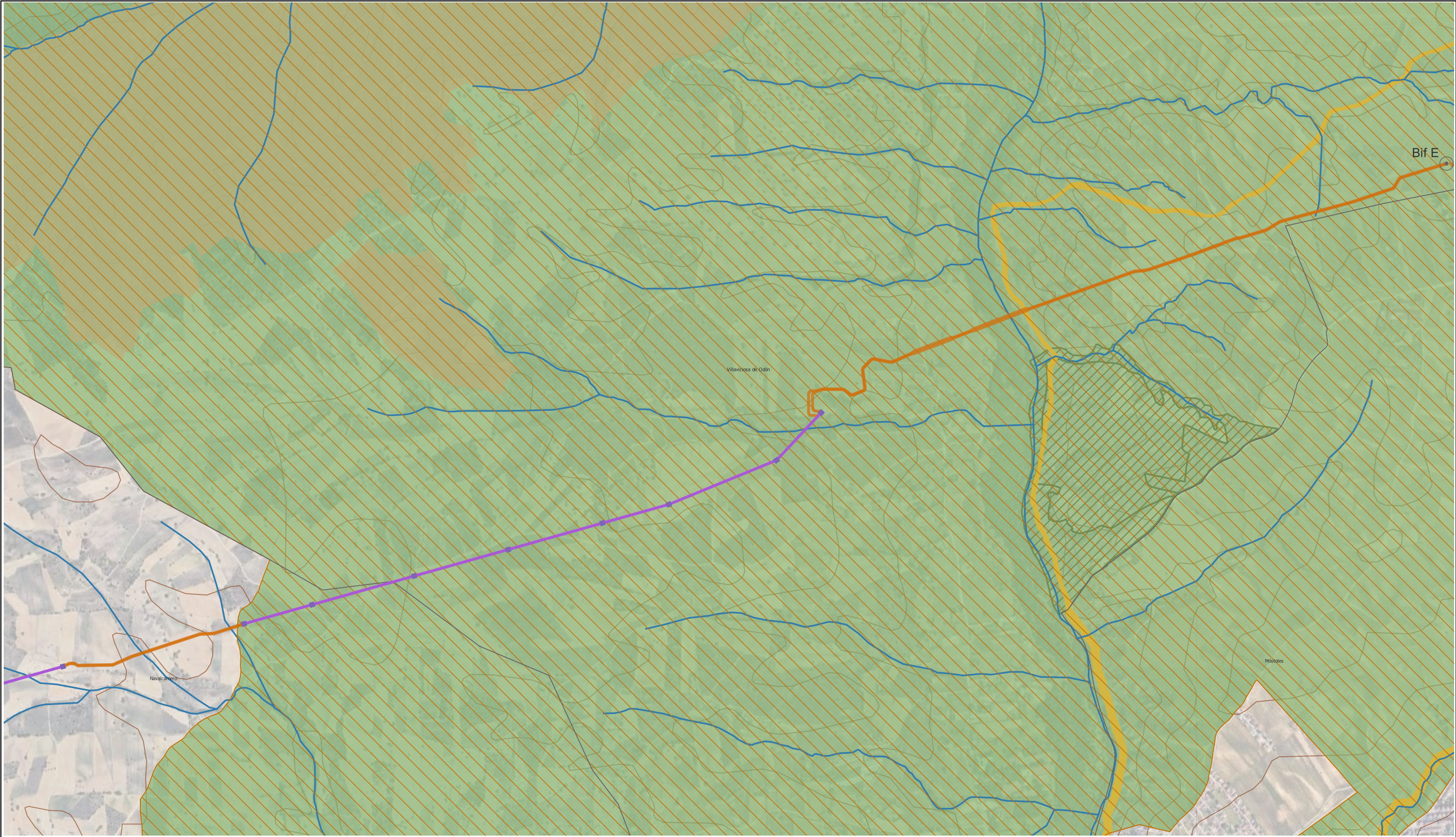
PROMOTOR

Solaria

Solaria Promoción Y
Desarrollo, S.L.U.

Segundo Mata 1, 2º, 1. 28224 Pozuelo de Alarcón, Madrid Telf. +34 917 144 220 www.gruposc.eu

Nota: la información utilizada en los planos procede de fuentes oficiales, y se encuentra georeferenciada en el sistema de coordenadas ETRS 89 - 30N



LEYENDA

- | | | |
|------------------------------|---------------------------------|------------------------------|
| Delimitaciones territoriales | Nueva Infraestructura Eléctrica | Línea aérea |
| — Recintos municipales | Línea subterránea | — Compartido con Nudo Lucero |
| | --- Nudo Villaviciosa | ■ Apoyos |
| | — Compartido con Nudo Lucero | |
| | ● Bifurcaciones | |

- Afecciones ambientales
- Bienes de Interés Cultural (BIC)
 - Cauces (asociado: DPH, Zona Policía, Servidumbre)
 - Espacios Naturales Protegidos
 - Montes Preservados
 - Red Natura 2000
 - Vías Pecuarias

LOCALIZACIÓN TERRITORIAL



PROYECTO: PLAN ESPECIAL DE INFRAESTRUCTURAS
INFRAESTRUCTURAS DE EVACUACIÓN
"NUDO VILLAVICIOSA"

TÍTULO DEL PLANO
Afecciones ambientales

ESCALA 1: 15.000 en A3 PROYECTO 2106

ESCALA GRÁFICA 0 100 200 m

FECHA marzo 2025

EQUIPO REDACTOR

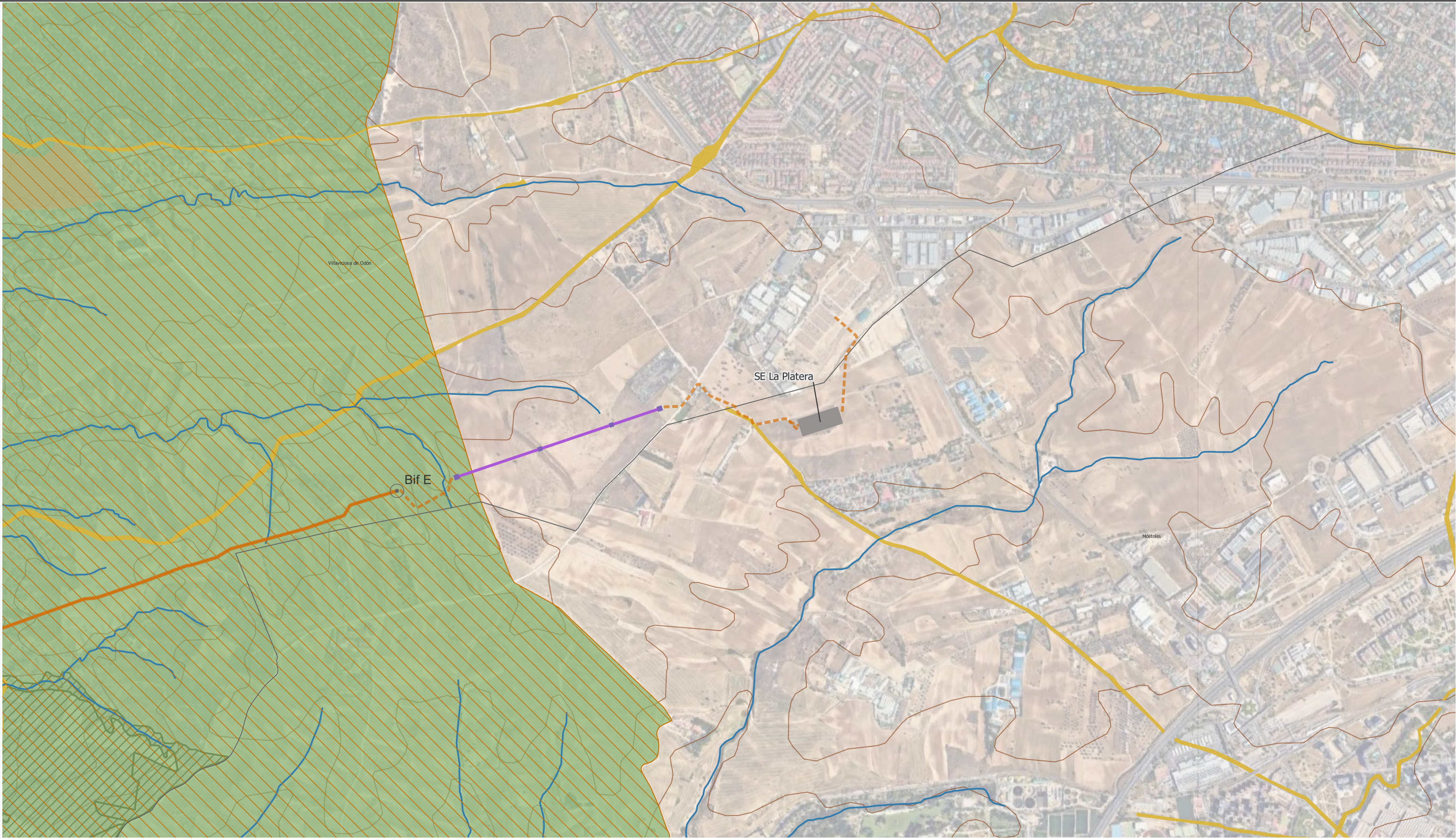
GRUPO SC Natalia Chinchilla
Arq. Col. 12282 COAM
David Rojo
Arq. Col. 2956 COACyL

PROMOTOR

Solaria Promoción Y Desarrollo, S.L.U.

Segundo Mata 1, 2ª, 1. 28224 Pozuelo de Alarcón, Madrid Telf. +34 917 144 220 www.gruposoc.eu

Nota: la información utilizada en los planos procede de fuentes oficiales, y se encuentra georeferenciada en el sistema de coordenadas ETRS 89 - 30N



LEYENDA

- | | | |
|------------------------------|---------------------------------|------------------------------|
| Delimitaciones territoriales | Nueva Infraestructura Eléctrica | Línea aérea |
| — Recintos municipales | Línea subterránea | — Compartido con Nudo Lucero |
| | --- Nudo Villaviciosa | ■ Apoyos |
| | — Compartido con Nudo Lucero | ■ Subestación La Platera |
| ● Bifurcaciones | | |

- Afecciones ambientales
- Bienes de Interés Cultural (BIC)
 - Cauces (asociado: DPH, Zona Policía, Servidumbre)
 - Espacios Naturales Protegidos
 - Montes Preservados
 - Red Natura 2000
 - Vías Pecuarias

LOCALIZACIÓN TERRITORIAL



PROYECTO: PLAN ESPECIAL DE INFRAESTRUCTURAS
INFRAESTRUCTURAS DE EVACUACIÓN
"NUDO VILLAVICIOSA"

TÍTULO DEL PLANO
Afecciones ambientales

ESCALA
1: 15.000 en A3

PROYECTO
2106

ESCALA GRÁFICA
0 100 200 m

FECHA
marzo 2025

I.2.6

EQUIPO REDACTOR

GRUPO
SC

Natalia Chinchilla
Arq. Col. 12282 COAM
David Rojo
Arq. Col. 2956 COACyL

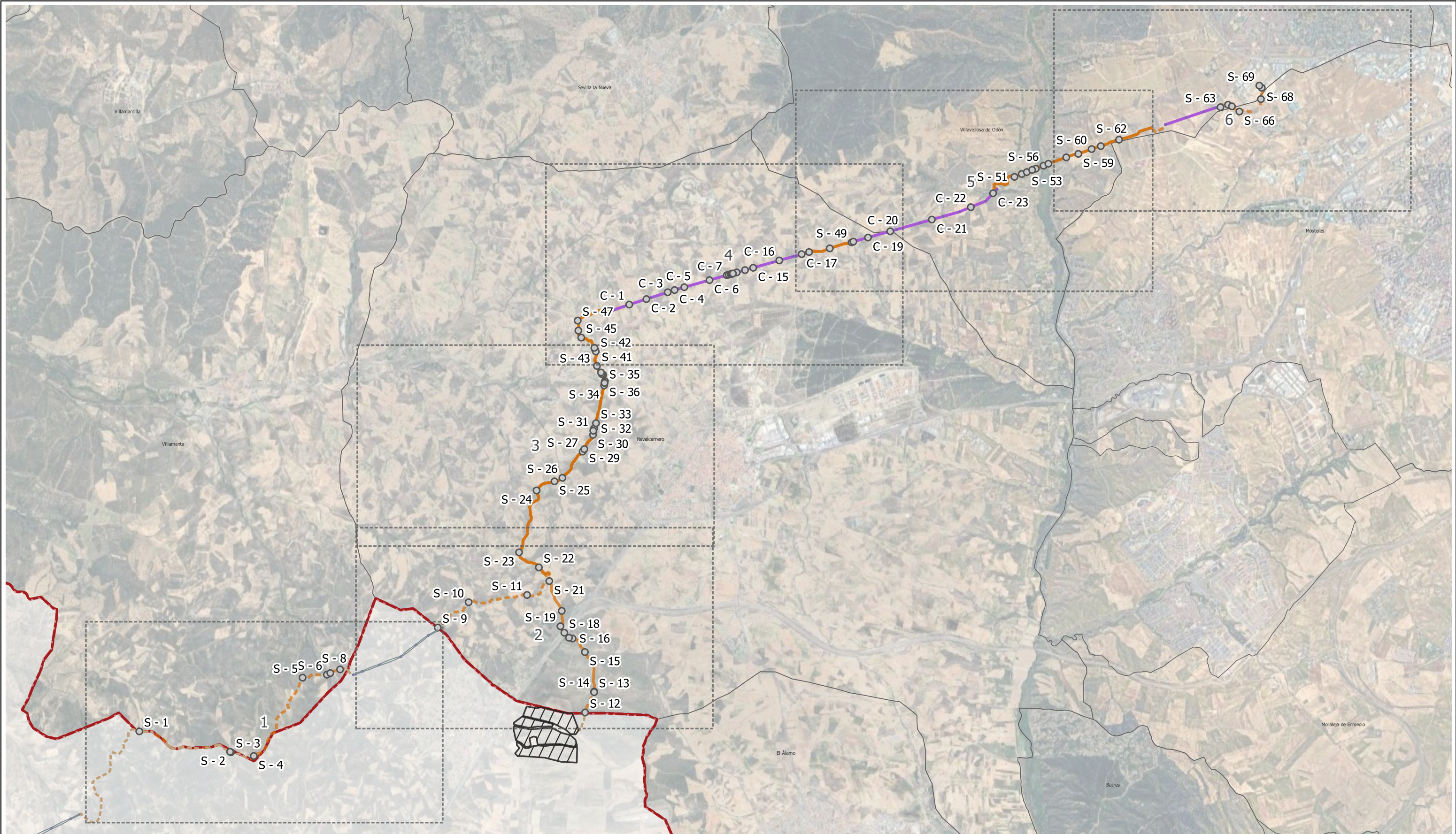
PROMOTOR

Solaria

Solaria Promoción Y
Desarrollo, S.L.U.

Segundo Mata 1, 2º, 1. 28224 Pozuelo de Alarcón, Madrid Telf. +34 917 144 220 www.gruposoc.eu

Nota: la información utilizada en los planos procede de fuentes oficiales, y se encuentra georeferenciada en el sistema de coordenadas ETRS 89 - 30N



LEYENDA

Delimitaciones territoriales

Recintos autonómicos

Recintos municipales

Nueva Infraestructura Eléctrica

Línea subterránea

Nudo Villaviciosa

Compartido con Nudo Lucero

Línea subterránea (fuera CAM)

Línea aérea

Compartido con Nudo Lucero

Línea aérea (fuera CAM)

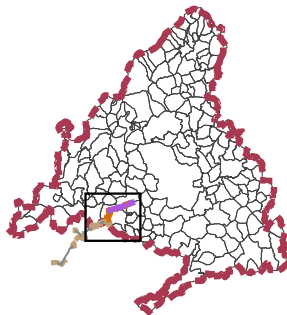
Apoyos

PSFV Helena Solar 8

Cruzamientos y soterramientos

Nota: la información utilizada en los planos procede de fuentes oficiales, y se encuentra georeferenciada en el sistema de coordenadas ETRS 89 - 30N

LOCALIZACIÓN TERRITORIAL



PROYECTO PLAN ESPECIAL DE INFRAESTRUCTURAS

INFRAESTRUCTURAS DE EVACUACIÓN

"NUDO VILLAVICIOSA"

TÍTULO DEL PLANO

Cruzamientos y soterramientos

ESCALA

1: 170.000 en A3

PROYECTO

2106

ESCALA GRÁFICA

0 1 km

FECHA

marzo 2025

EQUIPO REDACTOR

GRUPO

SC

Natalia Chinchilla

Arq. Col. 12282 COAM

David Rojo

Arq. Col. 2956 COACyLE

PROMOTOR

Solaria Promoción Y Desarrollo, S.L.U.

Segundo Mata 1, 2ª, S. 28224 Pozuelo de Alarcón, Madrid

Telf. +34 917 144 220

www.gruposc.eu



LEYENDA

Delimitaciones territoriales

- Recintos autonómicos
- Recintos municipales

Nueva Infraestructura Eléctrica

Línea subterránea

- Nudo Villaviciosa
- Línea subterránea (fuera CAM)

Línea aérea (fuera CAM)

Apoyos

Cruzamientos y soterramientos

Descripción	Tipo	Código
Camino del Pardo	Soterramiento	S - 1
Arroyo	Soterramiento	S - 2
Camino de la Aldea	Soterramiento	S - 3
Colada del Camino de Aldea	Soterramiento	S - 4
Camino	Soterramiento	S - 5
Arroyo de las Juntas	Soterramiento	S - 6
Camino	Soterramiento	S - 7
Camino	Soterramiento	S - 8

LOCALIZACIÓN TERRITORIAL

PROYECTO PLAN ESPECIAL DE INFRAESTRUCTURAS

INFRAESTRUCTURAS DE EVACUACIÓN

"NUDO VILLAVICIOSA"

TÍTULO DEL PLANO

Cruzamientos y soterramientos

ESCALA 1: 15.000 en A3

PROYECTO 2106

ESCALA GRÁFICA 0 100 200 m

FECHA Enero 2025

EQUIPO REDACTOR

GRUPO SC

Natalia Chinchilla
Arq. Col. 12282 COAM

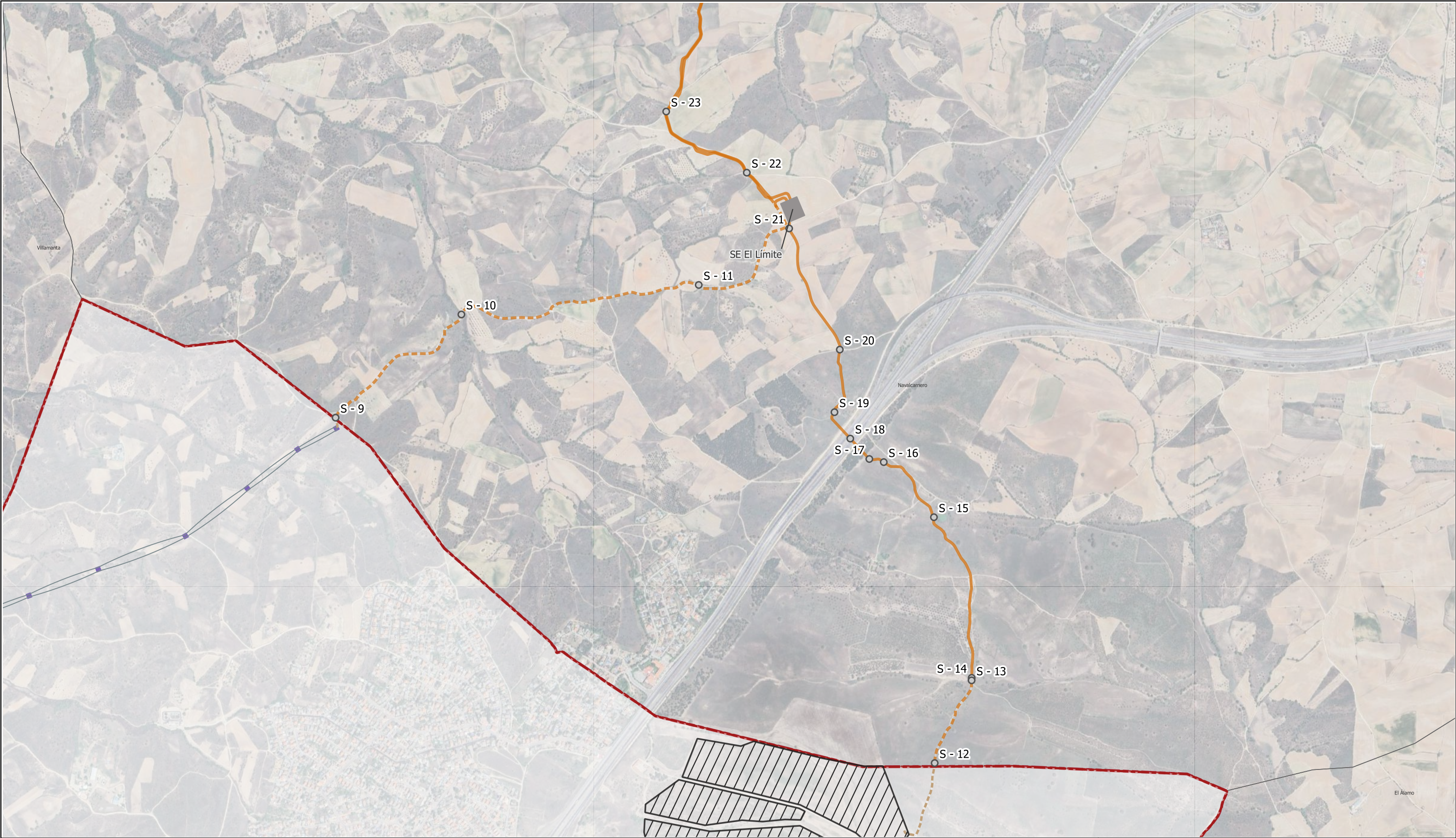
David Rojo
Arq. Col. 2956 COACyLE

PROMOTOR

Solaria Promoción y Dearrollo, S.L.U.

Segundo Mata 1, 2ª, 5. 28224 Pozuelo de Alarcón, Madrid Telf. +34 917 144 220 www.spatialconcepts.eu

Nota: la información utilizada en los planos procede de fuentes oficiales, y se encuentra georeferenciada en el sistema de coordenadas ETRS 89 - 30N



LEYENDA

Delimitaciones territoriales

- Recintos autonómicos
- Recintos municipales
- Nueva Infraestructura Eléctrica

Línea subterránea

- Nudo Villaviciosa
- Compartido con Nudo Lucero
- Línea subterránea (fuera CAM)

- Línea aérea (fuera CAM)
- Apoyos
- PSFV Helena Solar 8
- Cruzamientos y soterramientos

Descripción	Tipo	Código
Camino de Valdepueblo	Soterramiento	S - 9
Arroyo de Valdeyeso	Soterramiento	S - 10
Arroyo de la Peralosa	Soterramiento	S - 11
Camino de Manzolo	Soterramiento	S - 12
Bifurcación II Villaviciosa	Soterramiento	S - 13
Arroyo de la Cabeza	Soterramiento	S - 14
Arroyo de la Balsa	Soterramiento	S - 15
Línea eléctrica	Soterramiento	S - 16
LAT	Soterramiento	S - 17
E-90 / A-5	Soterramiento	S - 18
Vereda del Perro	Soterramiento	S - 19

Descripción	Tipo	Código
Camino del Parador	Soterramiento	S - 20
Camino de Valdeyeso	Soterramiento	S - 21
Camino de la peralosa	Soterramiento	S - 22
Camino del Mingo	Soterramiento	S - 23

LOCALIZACIÓN TERRITORIAL

PROYECTO PLAN ESPECIAL DE INFRAESTRUCTURAS

INFRAESTRUCTURAS DE EVACUACIÓN

"NUDO VILLAVICIOSA"

TÍTULO DEL PLANO

Cruzamientos y soterramientos

ESCALA 1: 15.000 en A3

PROYECTO 2106

ESCALA GRÁFICA 0 100 200 m

FECHA marzo 2025

EQUIPO REDACTOR

GRUPO SC

Natalia Chinchilla Arq. Col. 12282 COAM

David Rojo Arq. Col. 2956 COACyLE

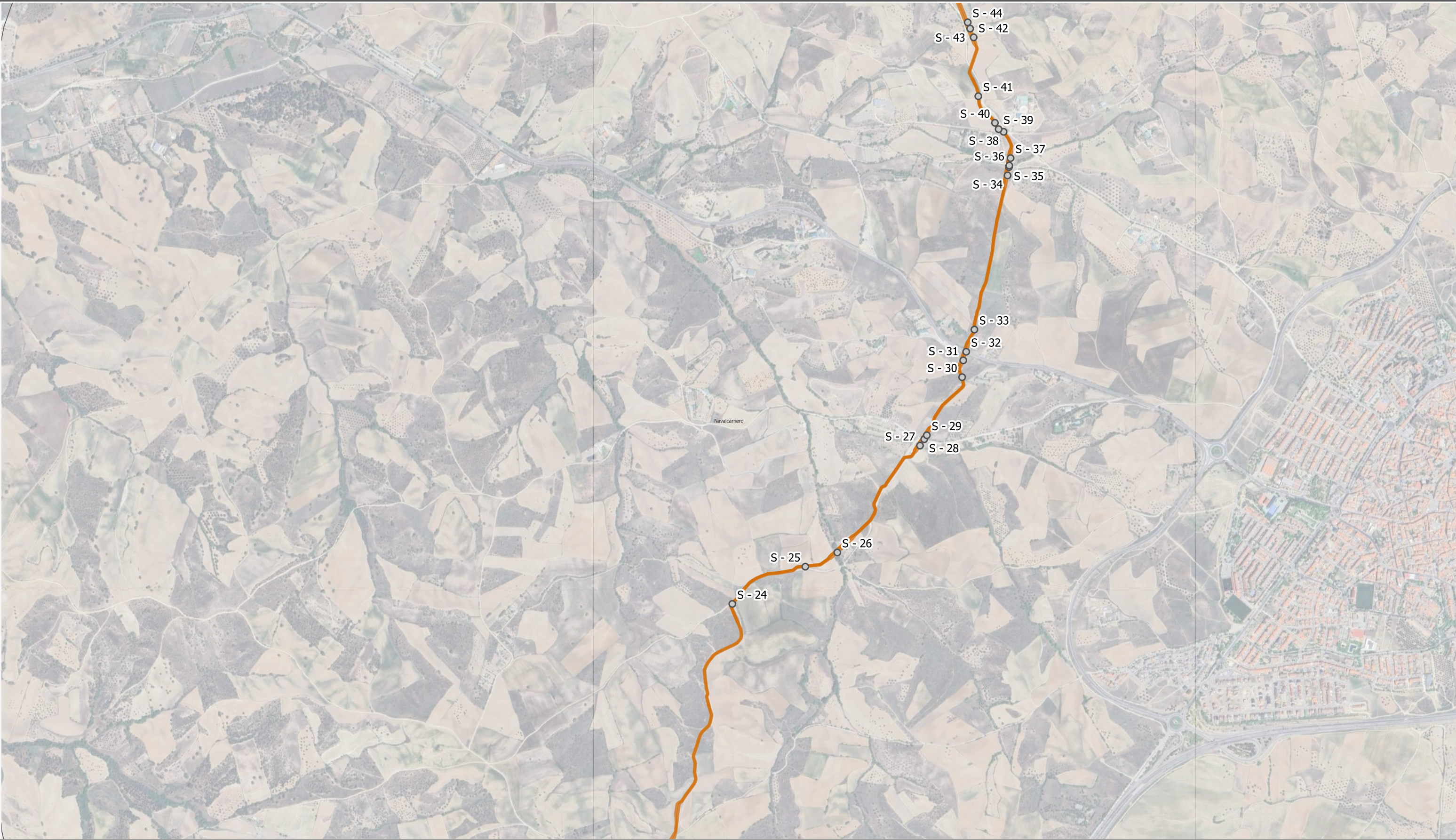
PROMOTOR

Solaria Promoción y Dearrollo, S.L.U.

Segundo Mata 1, 2ª, 1. 28224 Pozuelo de Alarcón, Madrid Telf. +34 917 144 220

www.gruposoc.eu

Nota: la información utilizada en los planos procede de fuentes oficiales, y se encuentra georeferenciada en el sistema de coordenadas ETRS 89 - 30N



LEYENDA

Delimitaciones territoriales

— Recintos municipales

Nueva Infraestructura Eléctrica

Línea subterránea

— Compartido con Nudo Lucero

○ Cruzamientos y soterramientos

Descripción	Tipo	Código
Camino del Mingo	Soterramiento	S - 23
Camino de Madrid	Soterramiento	S - 24
Gasoducto	Soterramiento	S - 25
Arroyo Casa del Mingo	Soterramiento	S - 26
Arroyo	Soterramiento	S - 27
Camino de las Aguas de Ríaza	Soterramiento	S - 28
Tubería abastecimiento	Soterramiento	S - 29
Línea eléctrica	Soterramiento	S - 30
Línea eléctrica	Soterramiento	S - 31
Carretera M -507	Soterramiento	S - 32
Línea telecomunicaciones	Soterramiento	S - 33
Canal Isabel Segunda	Soterramiento	S - 34

Descripción	Tipo	Código
Arroyo de los Pozos	Soterramiento	S - 35
Camino	Soterramiento	S - 36
línea eléctrica media tensión	Soterramiento	S - 37
Camino Hondo	Soterramiento	S - 38
Línea eléctrica baja tensión	Soterramiento	S - 39
Línea eléctrica baja tensión	Soterramiento	S - 40
Línea eléctrica baja tensión	Soterramiento	S - 41
Camino Hondo	Soterramiento	S - 38
Línea eléctrica baja tensión	Soterramiento	S - 39
Línea eléctrica baja tensión	Soterramiento	S - 40
Línea eléctrica baja tensión	Soterramiento	S - 41

LOCALIZACIÓN TERRITORIAL

PROYECTO PLAN ESPECIAL DE INFRAESTRUCTURAS

INFRAESTRUCTURAS DE EVACUACIÓN

"NUDO VILLAVICIOSA"

TÍTULO DEL PLANO

Cruzamientos y soterramientos

ESCALA 1: 15.000 en A3

PROYECTO 2106

ESCALA GRÁFICA 0 100 200 m

FECHA marzo 2025

EQUIPO REDACTOR

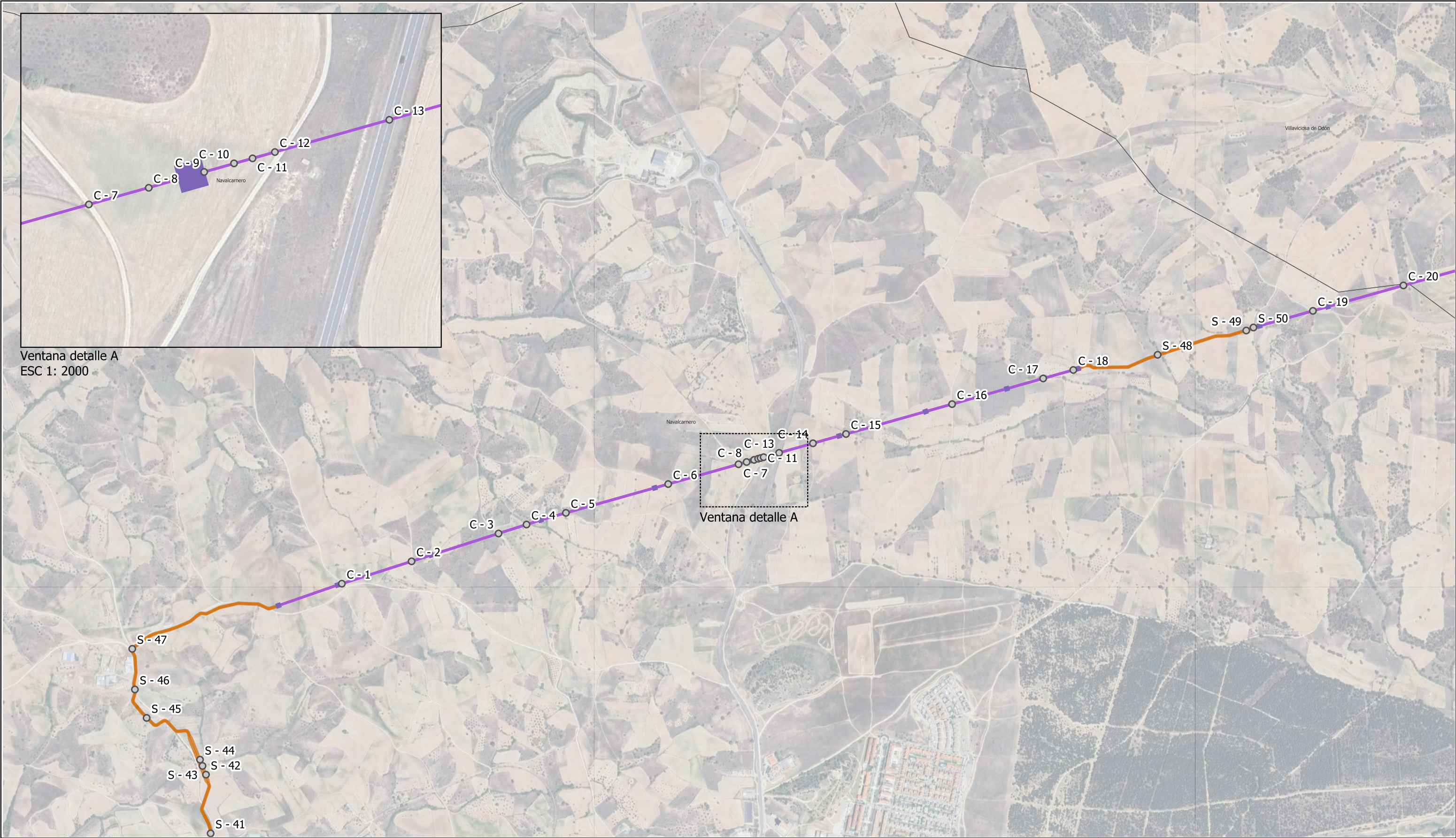
GRUPO SC Natalia Chinchilla
Arq. Col. 12282 COAM
David Rojo
Arq. Col. 2956 COACyLE

PROMOTOR

Solaria Solaria Promoción y Dearrollo, S.L.U.

Segundo Mata 1, 2º, 1. 28224 Pozuelo de Alarcón, Madrid Telf. +34 917 144 220 www.gruposc.eu

Nota: la información utilizada en los planos procede de fuentes oficiales, y se encuentra georeferenciada en el sistema de coordenadas ETRS 89 - 30N



Ventana detalle A
ESC 1: 2000

Ventana detalle A

LEYENDA

Delimitaciones territoriales

— Recintos municipales

Nueva Infraestructura Eléctrica

Línea subterránea

— Compartido con Nudo Lucero

Línea aérea

— Compartido con Nudo Lucero

■ Apoyos

○ Cruzamientos y soterramientos

Descripción	Tipo	Código
Canal Isabel Segunda	Soterramiento	S - 34
Arroyo de los Pozos	Soterramiento	S - 35
Camino	Soterramiento	S - 36
línea eléctrica media tensión	Soterramiento	S - 37
Camino Hondo	Soterramiento	S - 38
Línea eléctrica baja tensión	Soterramiento	S - 39
Línea eléctrica baja tensión	Soterramiento	S - 40
LAT	Soterramiento	S - 41
Arroyo del Manzanal	Soterramiento	S - 42
Arroyo del Manzanal	Soterramiento	S - 43
Gasoducto	Soterramiento	S - 44
Cañada de Sibojos	Soterramiento	S - 45
LAT	Soterramiento	S - 46
Corral de la Carretas	Soterramiento	S - 47
Camino de la Ganza	Cruzamiento	C - 1
Arroyo	Cruzamiento	C - 2
Camino de Fuente Montes	Cruzamiento	C - 3
Arroyo de Tres Olivos	Cruzamiento	C - 4
Vereda Tres Olivos	Cruzamiento	C - 5
Cañada de Sibojos	Cruzamiento	C - 6
Vereda del Plator	Cruzamiento	C - 7
Gasoducto	Cruzamiento	C - 8
Vereda del Plator	Cruzamiento	C - 9
Gasoducto	Cruzamiento	C - 10
Canal Isabel Segunda	Cruzamiento	C - 11
Gasoducto	Cruzamiento	C - 12
Línea telecomunicaciones	Cruzamiento	C - 13
Gasoducto	Cruzamiento	C - 14
Carretera M - 600	Cruzamiento	C - 15
Canal Isabel Segunda	Cruzamiento	C - 16
Arroyo Barranco del Chopo	Cruzamiento	C - 17
Camino de Sacedón	Cruzamiento	C - 18
Barranco del Visillo	Soterramiento	C - 19
Vereda del Chopo	Soterramiento	C - 20
Arroyo El Visillo	Soterramiento	S - 48
Arroyo	Soterramiento	S - 49
Camino de Fuente Montes	Soterramiento	S - 50

LOCALIZACIÓN TERRITORIAL

PROYECTO PLAN ESPECIAL DE INFRAESTRUCTURAS

INFRAESTRUCTURAS DE EVACUACIÓN

"NUDO VILLAVICIOSA"

TÍTULO DEL PLANO

Cruzamientos y soterramientos

ESCALA

1: 15.000 en A3

PROYECTO

2106

ESCALA GRÁFICA

0 100 200 m

FECHA

marzo 2025

EQUIPO REDACTOR

GRUPO SC

Natalia Chinchilla
Arq. Col. 12282 COAM

David Rojo
Arq. Col. 2956 COACyLE

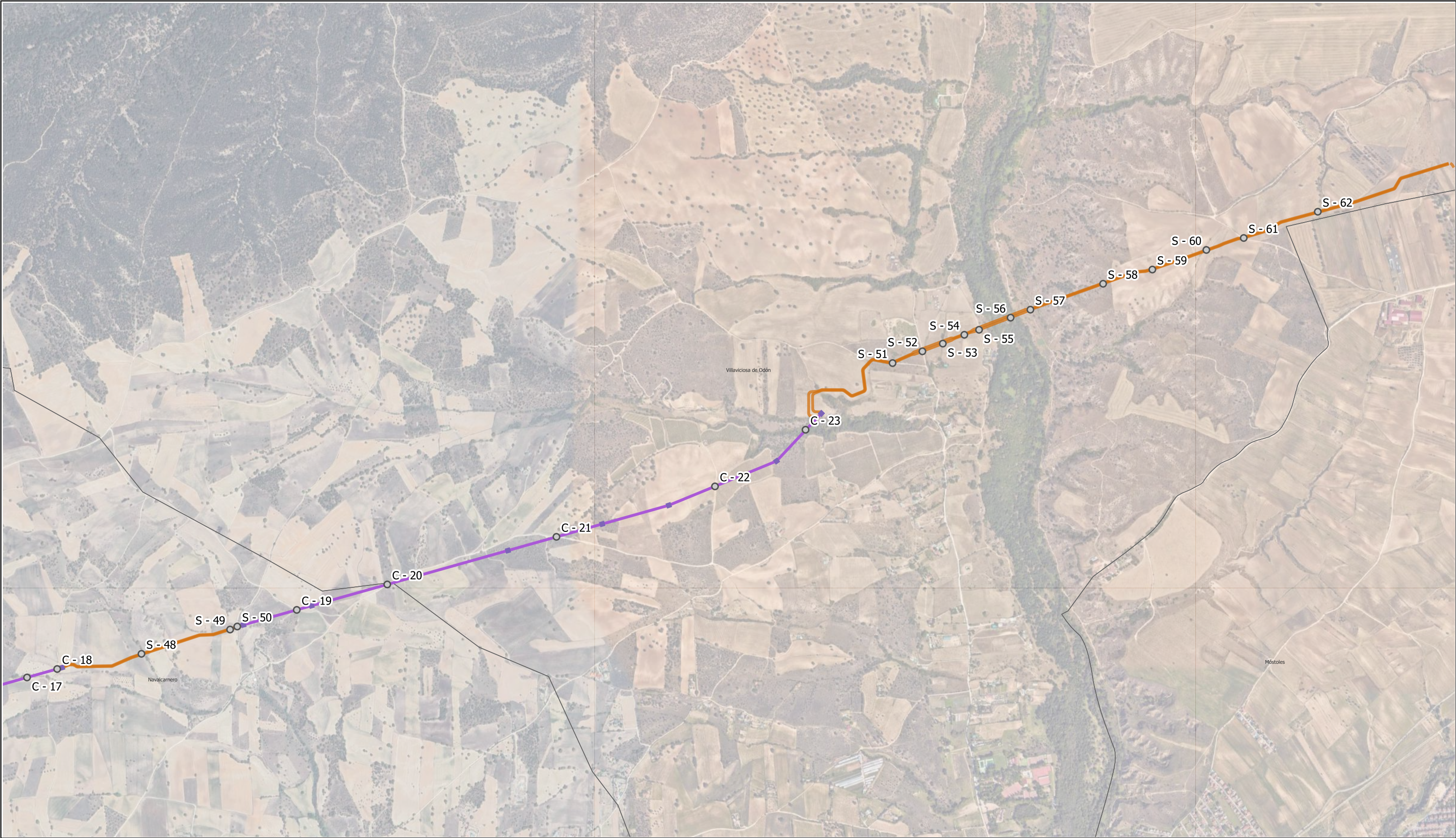
PROMOTOR

Solaria

Solaria Promoción y Dearrollo, S.L.U.

Segundo Mata 1, 2º, 1. 28224 Pozuelo de Alarcón, Madrid Telf. +34 917 144 220 www.gruposoc.eu

Nota: la información utilizada en los planos procede de fuentes oficiales, y se encuentra georeferenciada en el sistema de coordenadas ETRS 89 - 30N



LEYENDA

Delimitaciones territoriales

— Recintos municipales

Nueva Infraestructura Eléctrica

Línea subterránea

--- Nudo Villaviciosa

— Compartido con Nudo Lucero

Línea aérea

— Compartido con Nudo Lucero

■ Apoyos

○ Cruzamientos y soterramientos

Descripción	Tipo	Código
Camino de Sacedón	Cruzamiento	C - 16
Barranco del Visillo	Soterramiento	C - 17
Vereda del Chopo	Soterramiento	C - 18
Arroyo El Visillo	Soterramiento	S - 48
Arroyo de Socarra	Soterramiento	S - 49
Camino de Malpaga	Soterramiento	S - 50
Camino	Cruzamiento	C - 19
Camino de la Barranca	Cruzamiento	C - 20
Camino Valle de los Frailes	Cruzamiento	C - 21
Camino	Cruzamiento	C - 22
Arroyo de la Ventera	Cruzamiento	C - 23

Descripción	Tipo	Código
Camino de la Quijada	Soterramiento	S - 51
Camino Zarzuela	Soterramiento	S - 52
Barranco de la Moraleja	Soterramiento	S - 53
Barranco de la Moraleja	Soterramiento	S - 54
Camino de la Moraleja	Soterramiento	S - 55
Rio Guadarrama	Soterramiento	S - 56
Vereda del Cerro de los Olivos y de la Cueva de la Mora	Soterramiento	S - 57
Cueva de la Mora	Soterramiento	S - 58
LAT	Soterramiento	S - 59
Línea de alta tensión	Soterramiento	S - 60
Camino	Soterramiento	S - 61
Arroyo Barranco Hondo	Soterramiento	S - 62

LOCALIZACIÓN TERRITORIAL

PROYECTO PLAN ESPECIAL DE INFRAESTRUCTURAS

INFRAESTRUCTURAS DE EVACUACIÓN

"NUDO VILLAVICIOSA"

TÍTULO DEL PLANO

Cruzamientos y soterramientos

ESCALA 1: 15.000 en A3

PROYECTO 2106

ESCALA GRÁFICA 0 100 200 m

FECHA marzo 2025

EQUIPO REDACTOR

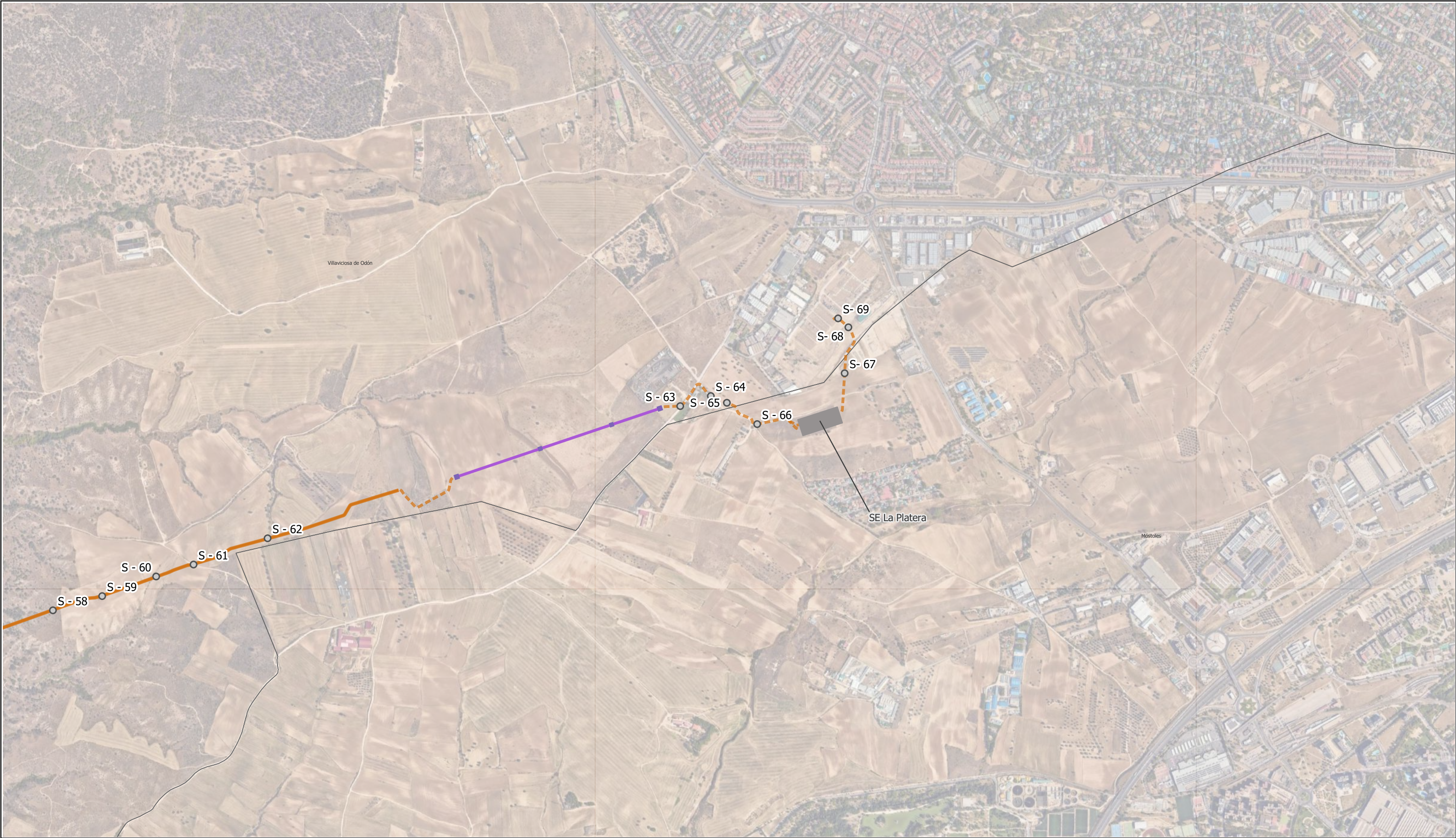
GRUPO SC Natalia Chinchilla Arq. Col. 12282 COAM David Rojo Arq. Col. 2956 COACyLE

PROMOTOR

Solaria Promoción y Dearrollo, S.L.U.

Segundo Mata 1, 2ª, 1. 28224 Pozuelo de Alarcón, Madrid Telf. +34 917 144 220 www.gruposoc.eu

Nota: la información utilizada en los planos procede de fuentes oficiales, y se encuentra georeferenciada en el sistema de coordenadas ETRS 89 - 30N



LEYENDA

Delimitaciones territoriales

— Recintos municipales

Nueva Infraestructura Eléctrica

Línea subterránea

--- Nudo Villaviciosa

— Compartido con Nudo Lucero

Línea aérea

— Compartido con Nudo Lucero

Apoyos

○ Cruzamientos y soterramientos

Descripción	Tipo	Código
Camino de la Moraleja	Soterramiento	S - 55
Rio Guadarrama	Soterramiento	S - 56
Vereda del Cerro de los Olivares	Soterramiento	S - 57
Cueva de la Mora	Soterramiento	S - 58
LAT	Soterramiento	S - 59
Línea de alta tensión	Soterramiento	S - 60
Camino	Soterramiento	S - 61
Arroyo Barranco Hondo	Soterramiento	S - 62
Camino de Pinares Llanos	Cruzamiento	S - 63

Descripción	Tipo	Código
LAT	Cruzamiento	S - 64
LAT	Cruzamiento	S - 65
Camino del Muerto	Soterramiento	S - 66
LMT	Soterramiento	S - 67
LMT	Soterramiento	S - 68
LAMT	Soterramiento	S - 69

LOCALIZACIÓN TERRITORIAL

PROYECTO PLAN ESPECIAL DE INFRAESTRUCTURAS

INFRAESTRUCTURAS DE EVACUACIÓN

"NUDO VILLAVICIOSA"

TÍTULO DEL PLANO

Cruzamientos y soterramientos

ESCALA

1: 15.000 en A3

PROYECTO

2106

ESCALA GRÁFICA

0 100 200 m

FECHA

marzo 2025

EQUIPO REDACTOR

GRUPO

SC

Natalia Chinchilla

Arq. Col. 12282 COAM

David Rojo

Arq. Col. 2956 COACyLE

PROMOTOR

Solaria

Solaria Promoción y Desarrollo, S.L.U.

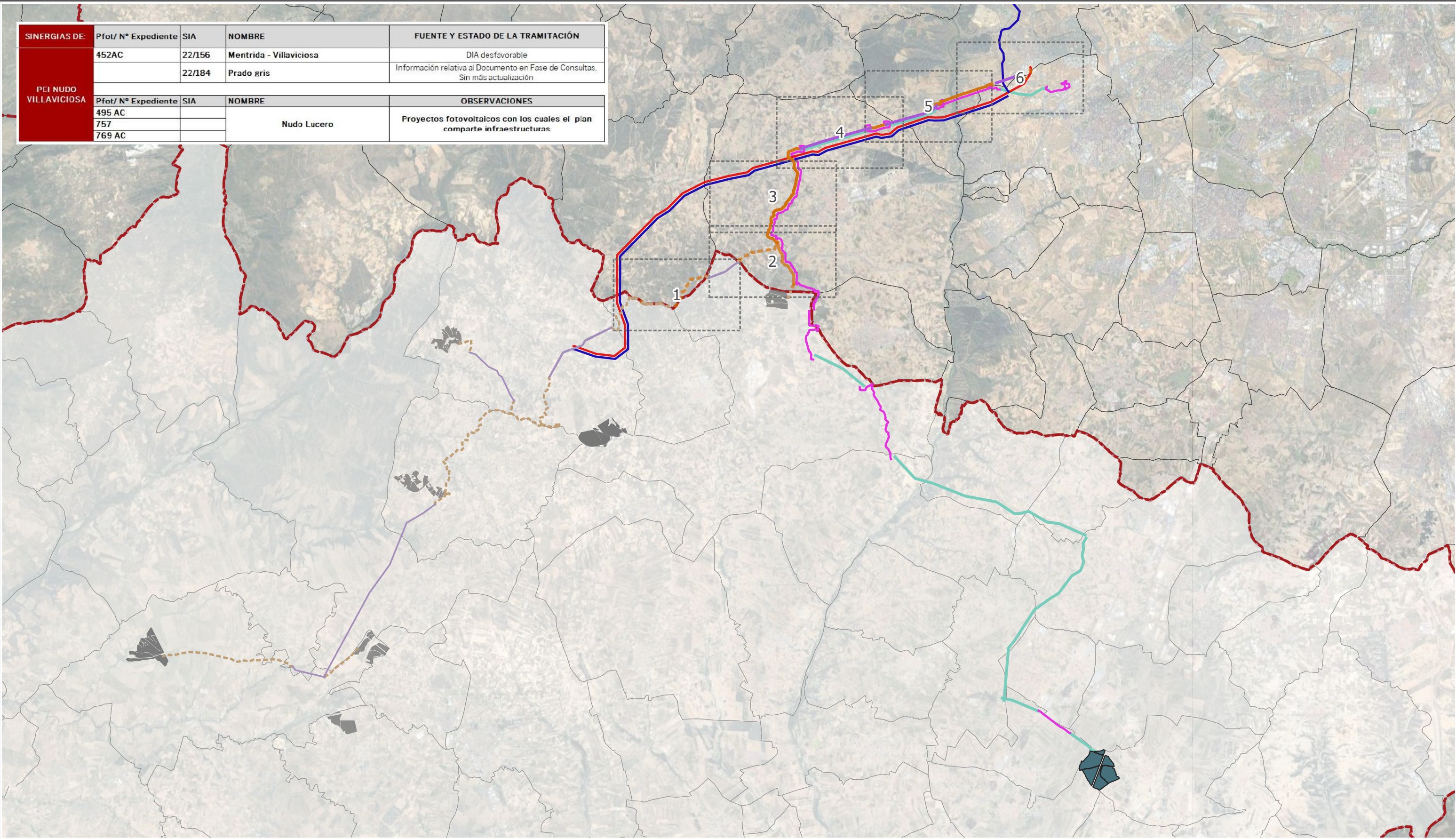
Segundo Mata 1, 2ª, 1. 28224 Pozuelo de Alarcón, Madrid

Telf. +34 917 144 220

www.gruposoc.eu

Nota: la información utilizada en los planos procede de fuentes oficiales, y se encuentra georeferenciada en el sistema de coordenadas ETRS 89 - 30N

SINERGIAS DE	Pfot/ N° Expediente	SIA	NOMBRE	FUENTE Y ESTADO DE LA TRAMITACIÓN
PEI NUDO VILLAVICIOSA	452AC	22/156	Mentrida - Villaviciosa	DIA desfavorable
		22/184	Prado gris	Información relativa al Documento en Fase de Consultas. Sin más actualización
	Pfot/ N° Expediente	SIA	NOMBRE	OBSERVACIONES
	495 AC		Nudo Lucero	Proyectos fotovoltaicos con los cuales el plan comparte infraestructuras
	757			
	769 AC			



LEYENDA

- Delimitaciones territoriales

 - Recintos autonómicos
 - Recintos municipales
- Nueva Infraestructura Eléctrica

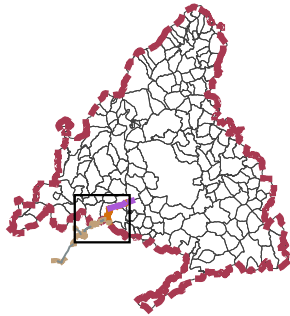
 - Línea subterránea
 - Nudo Villaviciosa
 - Compartido con Nudo Lucero
 - Línea subterránea Nudo Villaviciosa (fuera CAM)
- Línea aérea

 - Compartido con Nudo Lucero
 - Línea aérea Nudo Villaviciosa (fuera CAM)
 - Apoyos
 - Conjunto de PSFVs Helena 2-14
- Proyectos con los que comparte infraestructura

 - Línea subterránea Lucero
 - Línea aérea Lucero
 - Conjunto PSFV Carina Solar 8-10
- Otros proyectos

 - *PFOT - 452 / SIA 22 - 156 Mentrida-Villaviciosa
 - *SIA 22 - 184 PradoGris-Boadilla

LOCALIZACIÓN TERRITORIAL



PROYECTO PLAN ESPECIAL DE INFRAESTRUCTURAS
INFRAESTRUCTURAS DE EVACUACIÓN
"NUDO VILLAVICIOSA"

TÍTULO DEL PLANO
Relación con otros planes de energía renovable

I.4.0

ESCALA 1: 170.000 en A3 PROYECTO 2106 ESCALA GRÁFICA 0 1 2 km FECHA marzo 2025

EQUIPO REDACTOR GRUPO SC Natalia Chinchilla Arq. Col. 12282 COAM David Rojo Arq. Col. 2956 COACyLE PROMOTOR Solaria Promoción Y Desarrollo S.L.U.





LEYENDA

Delimitaciones territoriales

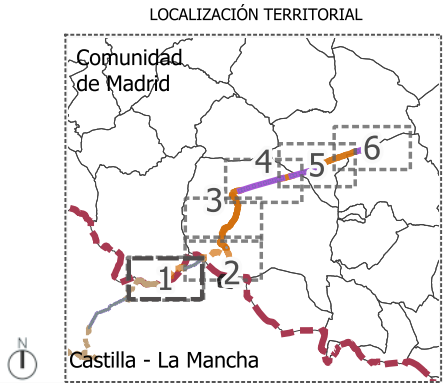
- Recintos autonómicos
- Recintos municipales

Nueva Infraestructura Eléctrica

Línea subterránea

- Nudo Villaviciosa
- Línea subterránea Nudo Villaviciosa (fuera CAM)

- Línea aérea
- Nudo Villaviciosa (fuera CAM)
- Apoyos (fuera CAM)
- Otros proyectos
- *PFOT-452/SIA 22/156 Mentrída-Villaviciosa
- *SIA 22/184 PradoGris-Boadilla



PROYECTO PLAN ESPECIAL DE INFRAESTRUCTURAS

INFRAESTRUCTURAS DE EVACUACIÓN "NUDO VILLAVICIOSA"

TÍTULO DEL PLANO

I.4.1

Relación con otros planes de energía renovable

ESCALA 1: 15.000 en A3

PROYECTO 2106

ESCALA GRÁFICA 0 100 200 m

FECHA marzo 2025

EQUIPO REDACTOR

GRUPO SC Natalia Chinchilla
Arq. Col. 12282 COAM
David Rojo
Arq. Col. 2956 COACyLE

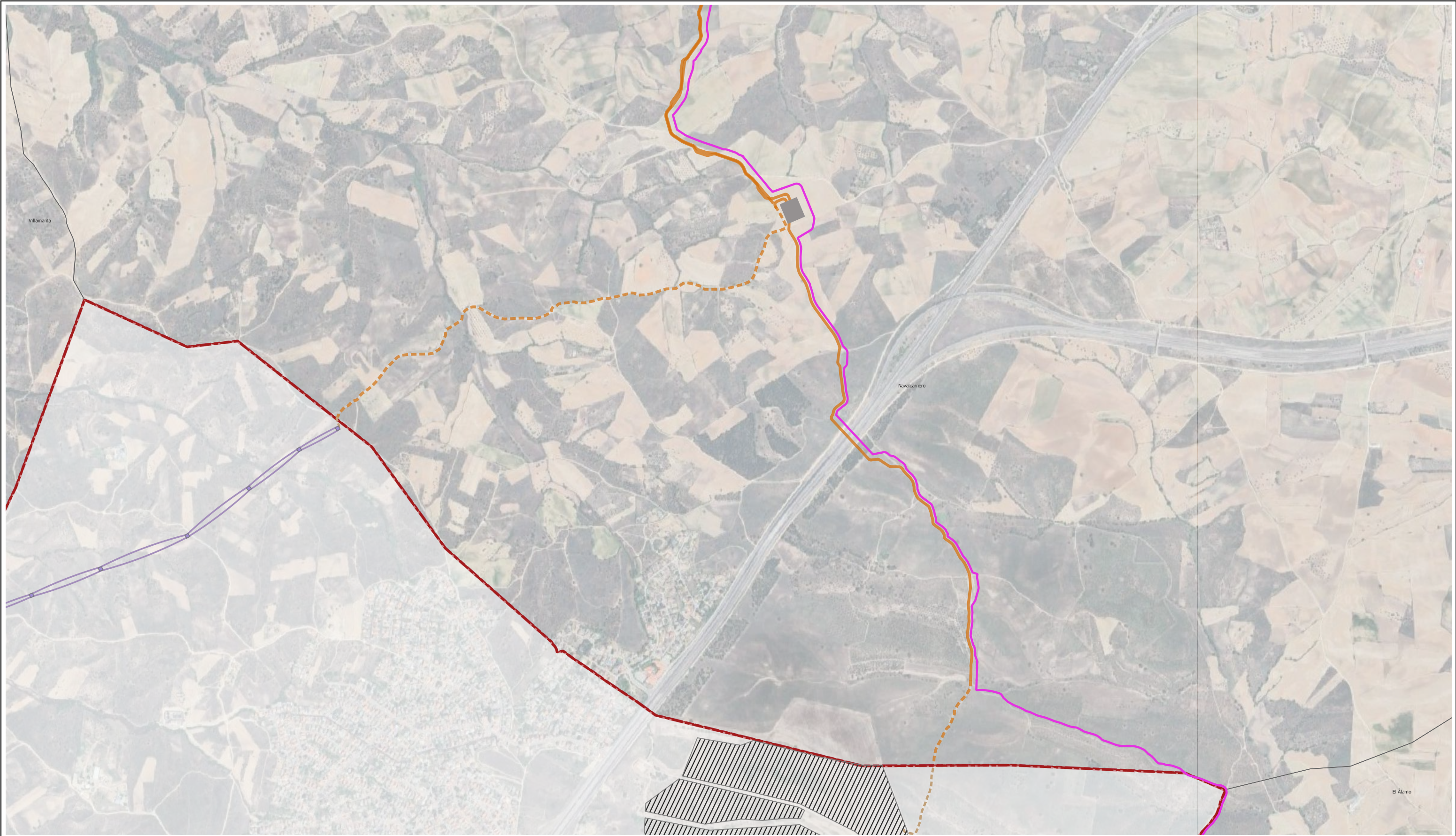
PROMOTOR

Solaria Solaria Promoción Y Desarrollo S.L.U.

Segundo Mata 1, 2ª, 1. 28224 Pozuelo de Alarcón, Madrid

Telf. +34 917 144 220

www.gruposc.eu

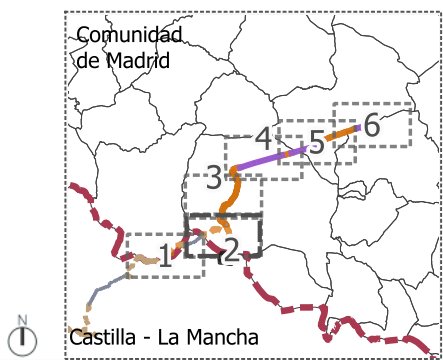


LEYENDA

- Delimitaciones territoriales
- Recintos autonómicos
 - Recintos municipales
- Nueva Infraestructura Eléctrica
- Línea subterránea
 - Nudo Villaviciosa
 - Compartido con Nudo Lucero
 - Línea subterránea Nudo Villaviciosa (fuera CAM)
- Línea aérea
 - Nudo Villaviciosa (fuera CAM)
 - Apoyos (fuera CAM)
 - PSFV Helena Solar 8
 - SET EI Límite

- Proyecto con el que comparte infraestructura
- Línea subterránea Lucero

LOCALIZACIÓN TERRITORIAL



PROYECTO PLAN ESPECIAL DE INFRAESTRUCTURAS
INFRAESTRUCTURAS DE EVACUACIÓN
"NUDO VILLAVICIOSA"

TÍTULO DEL PLANO
Relación con otros planes de energía renovable

ESCALA
1: 15.000 en A3

PROYECTO
2106

ESCALA GRÁFICA
0 100 200 m

FECHA
marzo 2025

EQUIPO REDACTOR

GRUPO
SC

Natalia Chinchilla
Arq. Col. 12282 COAM
David Rojo
Arq. Col. 2956 COACyL

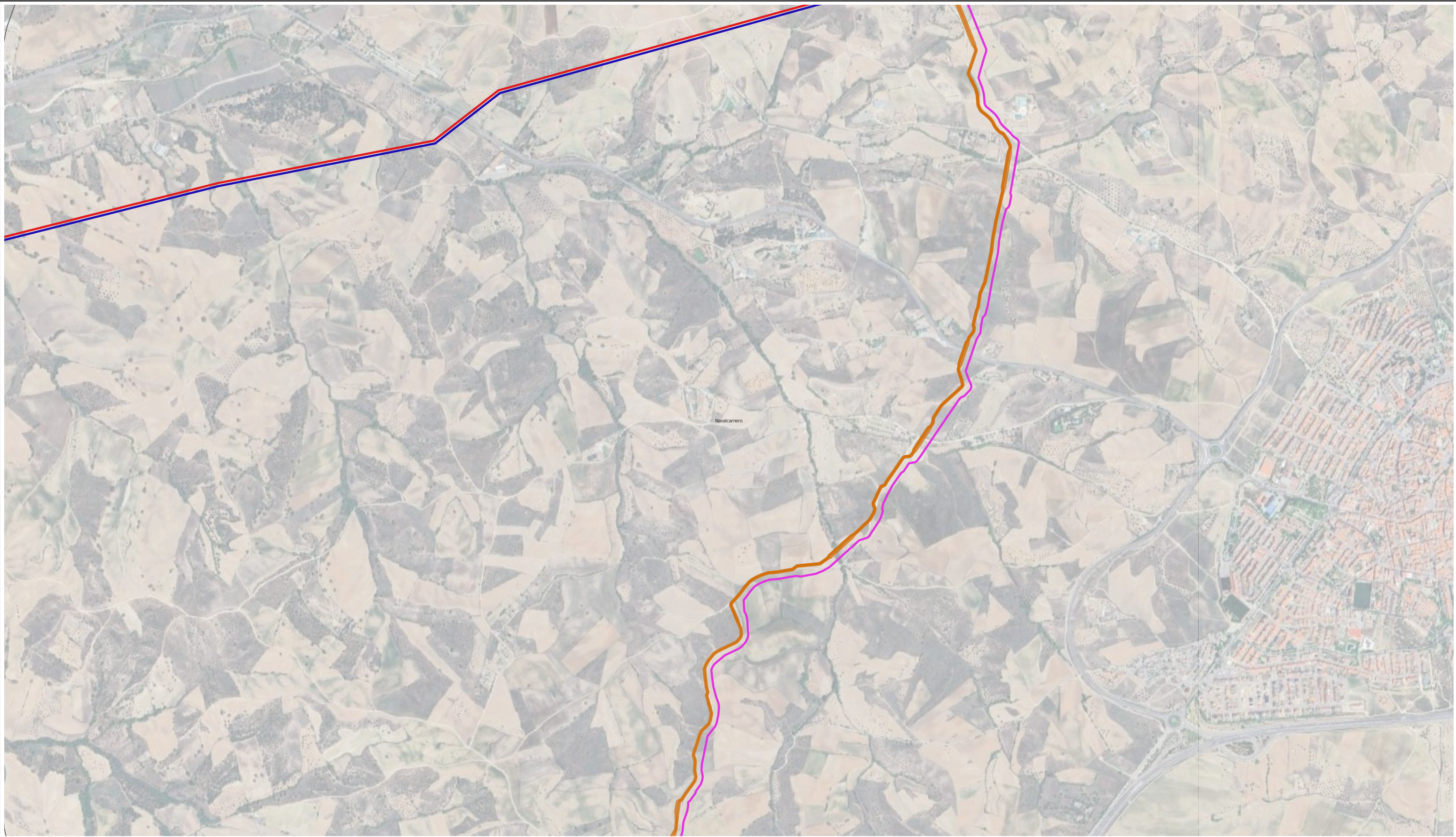
PROMOTOR

Solaria

Solaria Promoción Y
Desarrollo S.L.U.

Nota: la información utilizada en los planos procede de fuentes oficiales, y se encuentra georeferenciada en el sistema de coordenadas ETRS 89 - 30N

Segundo Mata 1, 2ª, 1. 28224 Pozuelo de Alarcón, Madrid Telf. +34 917 144 220 www.gruposc.eu



LEYENDA

Delimitaciones territoriales

Recintos municipales

Nueva Infraestructura Eléctrica

Línea subterránea

Compartido con Nudo Lucero

Proyecto con el que comparte infraestructura

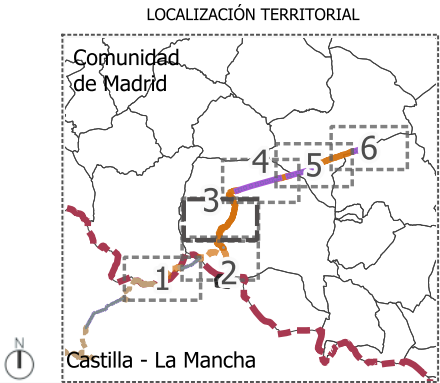
Línea subterránea Lucero

Otros proyectos

*PFOT-452/SIA 22/156 Mentrída-Villaviciosa

*SIA 22/184 PradoGris-Boadilla

Nota: la información utilizada en los planos procede de fuentes oficiales, y se encuentra georeferenciada en el sistema de coordenadas ETRS 89 - 30N



PROYECTO PLAN ESPECIAL DE INFRAESTRUCTURAS

INFRAESTRUCTURAS DE EVACUACIÓN

"NUDO VILLAVICIOSA"

TÍTULO DEL PLANO

Relación con otros planes de energía renovable

ESCALA 1: 15.000 en A3

PROYECTO 2106

ESCALA GRÁFICA 0 100 200 m

FECHA marzo 2025

I.4.3

EQUIPO REDACTOR

GRUPO SC

Natalia Chinchilla
Arq. Col. 12282 COAM

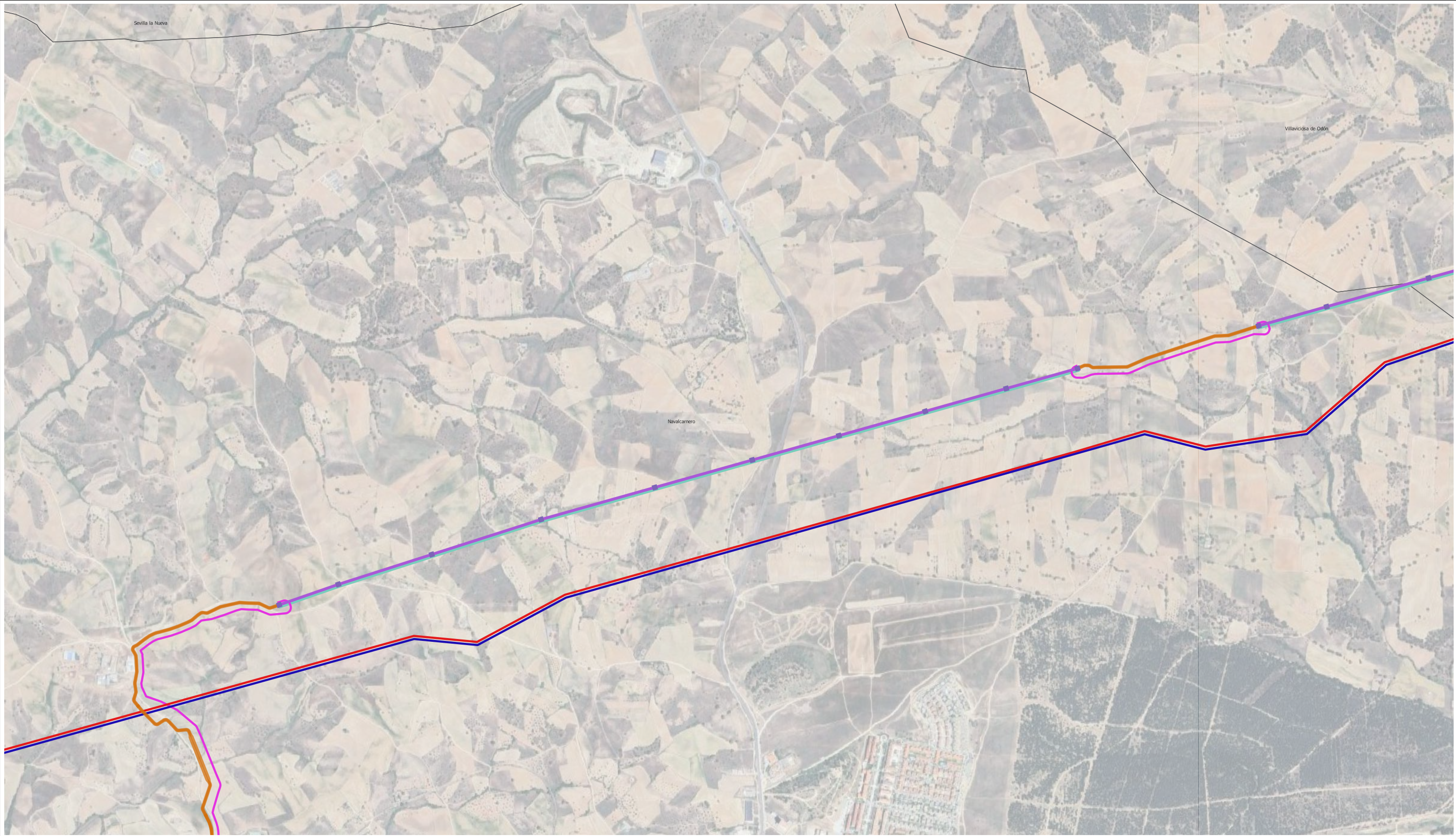
David Rojo
Arq. Col. 2956 COACyLE

PROMOTOR

Solaria

Solaria Promoción Y Desarrollo S.L.U.

Segundo Mata 1, 2ª, 1. 28224 Pozuelo de Alarcón, Madrid Telf. +34 917 144 220 www.gruposc.eu



LEYENDA

Delimitaciones territoriales

— Recintos municipales

Nueva Infraestructura Eléctrica

Línea subterránea

— Compartido con Nudo Lucero

■ Apoyos

Línea aérea

— Compartido con Nudo Lucero

Proyecto con el que comparte infraestructura

— Línea aérea Lucero

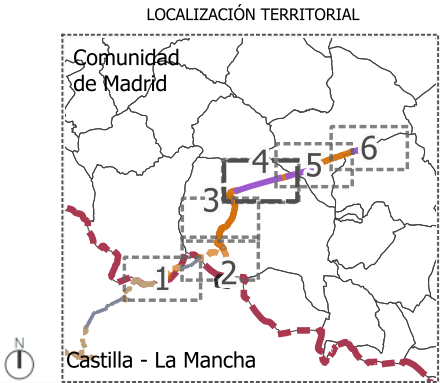
— Línea subterránea Lucero

Otros proyectos

— *PFOT-452/SIA 22/156 Mentrída-Villaviciosa

— *SIA 22/184 PradoGris-Boadilla

Nota: la información utilizada en los planos procede de fuentes oficiales, y se encuentra georeferenciada en el sistema de coordenadas ETRS 89 - 30N



PROYECTO PLAN ESPECIAL DE INFRAESTRUCTURAS

INFRAESTRUCTURAS DE EVACUACIÓN

"NUDO VILLAVICIOSA"

TÍTULO DEL PLANO

I.4.4

Relación con otros planes de energía renovable

ESCALA 1: 15.000 en A3

PROYECTO 2106

ESCALA GRÁFICA 0 100 200 m

FECHA marzo 2025

EQUIPO REDACTOR

GRUPO SC

Natalia Chinchilla
Arq. Col. 12282 COAM

David Rojo
Arq. Col. 2956 COACyLE

PROMOTOR

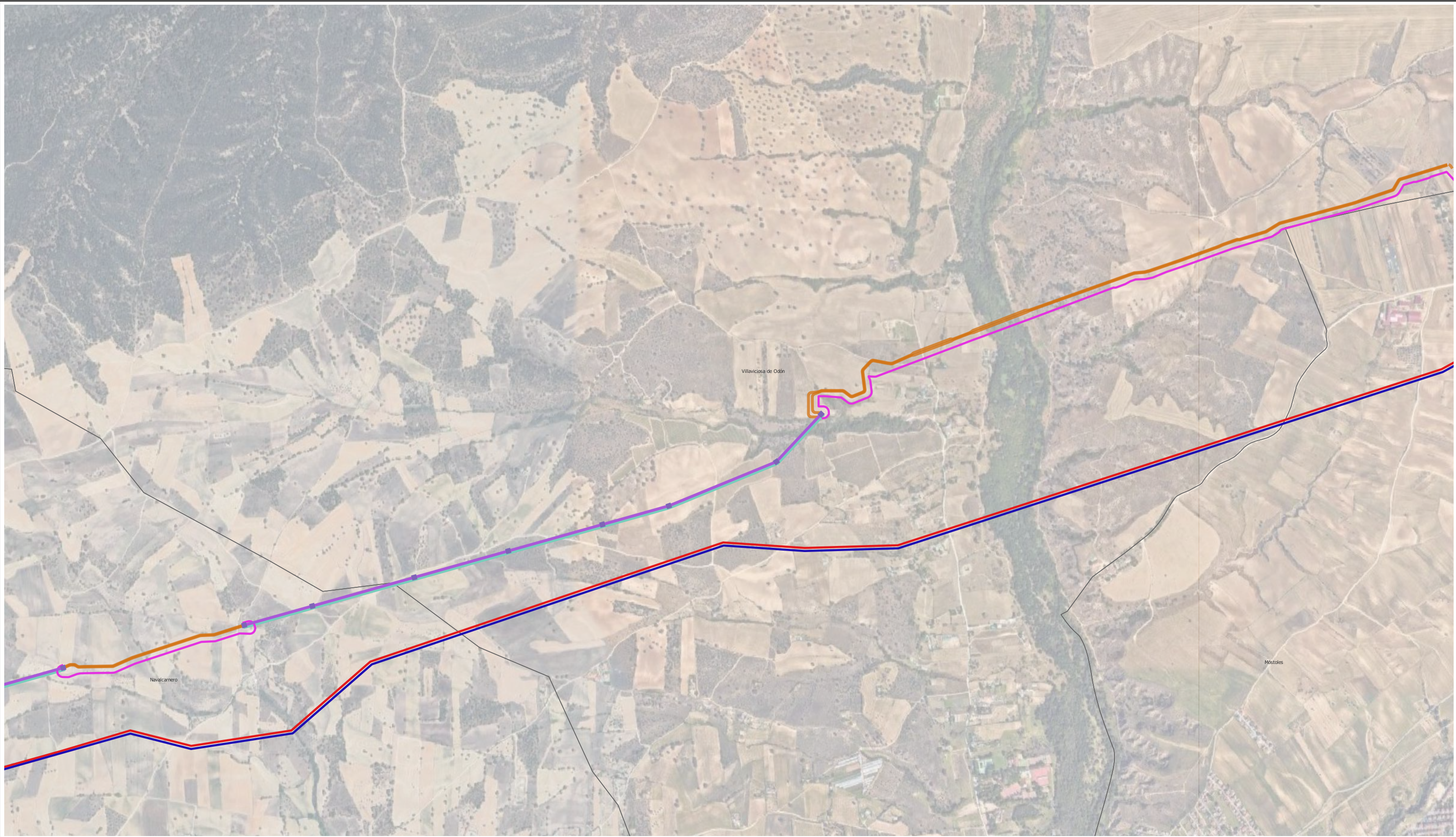
Solaria

Solaria Promoción Y Desarrollo S.L.U.

Segundo Mata 1, 2ª, 1. 28224 Pozuelo de Alarcón, Madrid

Telf. +34 917 144 220

www.gruposoc.eu



LEYENDA

Delimitaciones territoriales

— Recintos municipales

Nueva Infraestructura Eléctrica

Línea subterránea

— Nudo Villaviciosa

— Compartido con Nudo Lucero

■ Apoyos

Línea aérea

— Compartido con Nudo Lucero

Proyecto con el que comparte infraestructura

— Línea aérea Lucero

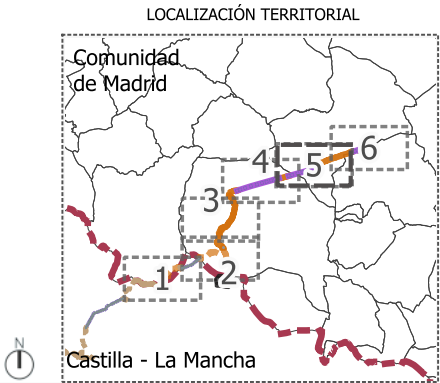
— Línea subterránea Lucero

Otros proyectos

— *PFOT-452/SIA 22/156 Mentrída-Villaviciosa

— *SIA 22/184 PradoGris-Boadilla

Nota: la información utilizada en los planos procede de fuentes oficiales, y se encuentra georeferenciada en el sistema de coordenadas ETRS 89 - 30N



PROYECTO PLAN ESPECIAL DE INFRAESTRUCTURAS

INFRAESTRUCTURAS DE EVACUACIÓN

"NUDO VILLAVICIOSA"

TÍTULO DEL PLANO

I.4.5

Relación con otros planes de energía renovable

ESCALA 1: 15.000 en A3

PROYECTO 2106

ESCALA GRÁFICA 0 100 200 m

FECHA marzo 2025

EQUIPO REDACTOR

GRUPO SC

Natalia Chinchilla
Arq. Col. 12282 COAM

David Rojo
Arq. Col. 2956 COACyLE

PROMOTOR

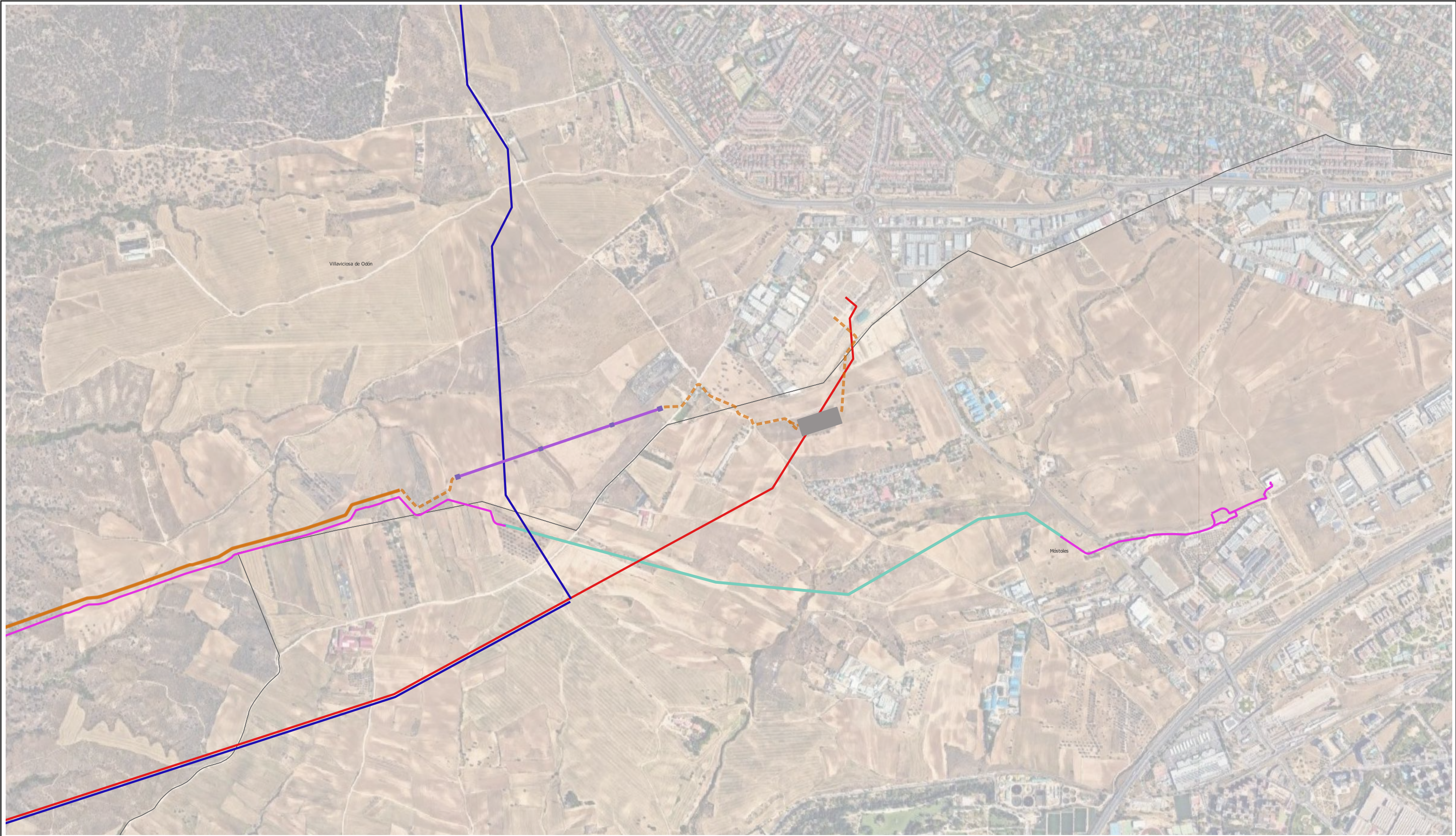
Solaria

Solaria Promoción Y Desarrollo S.L.U.

Segundo Mata 1, 2ª, 1. 28224 Pozuelo de Alarcón, Madrid

Telf. +34 917 144 220

www.gruposoc.eu



LEYENDA

Delimitaciones territoriales

— Recintos municipales

Nueva Infraestructura Eléctrica

Línea subterránea

— Nudo Villaviciosa

— Compartido con Nudo Lucero

SET La Platera

Apoyos

Línea aérea

— Compartido con Nudo Lucero

Proyecto con el que comparte infraestructura

— Línea aérea Lucero

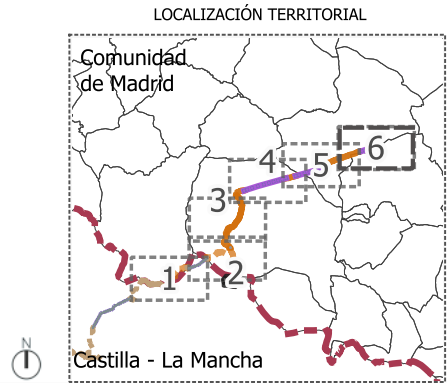
— Línea subterránea Lucero

Otros proyectos

— *PFOT-452/SIA 22/156 Mentrída-Villaviciosa

— *SIA 22/184 PradoGris-Boadilla

Nota: la información utilizada en los planos procede de fuentes oficiales, y se encuentra georeferenciada en el sistema de coordenadas ETRS 89 - 30N



PROYECTO PLAN ESPECIAL DE INFRAESTRUCTURAS

INFRAESTRUCTURAS DE EVACUACIÓN

"NUDO VILLAVICIOSA"

TÍTULO DEL PLANO

I.4.6

Relación con otros planes de energía renovable

ESCALA 1: 15.000 en A3

PROYECTO 2106

ESCALA GRÁFICA 0 100 200 m

FECHA marzo 2025

EQUIPO REDACTOR

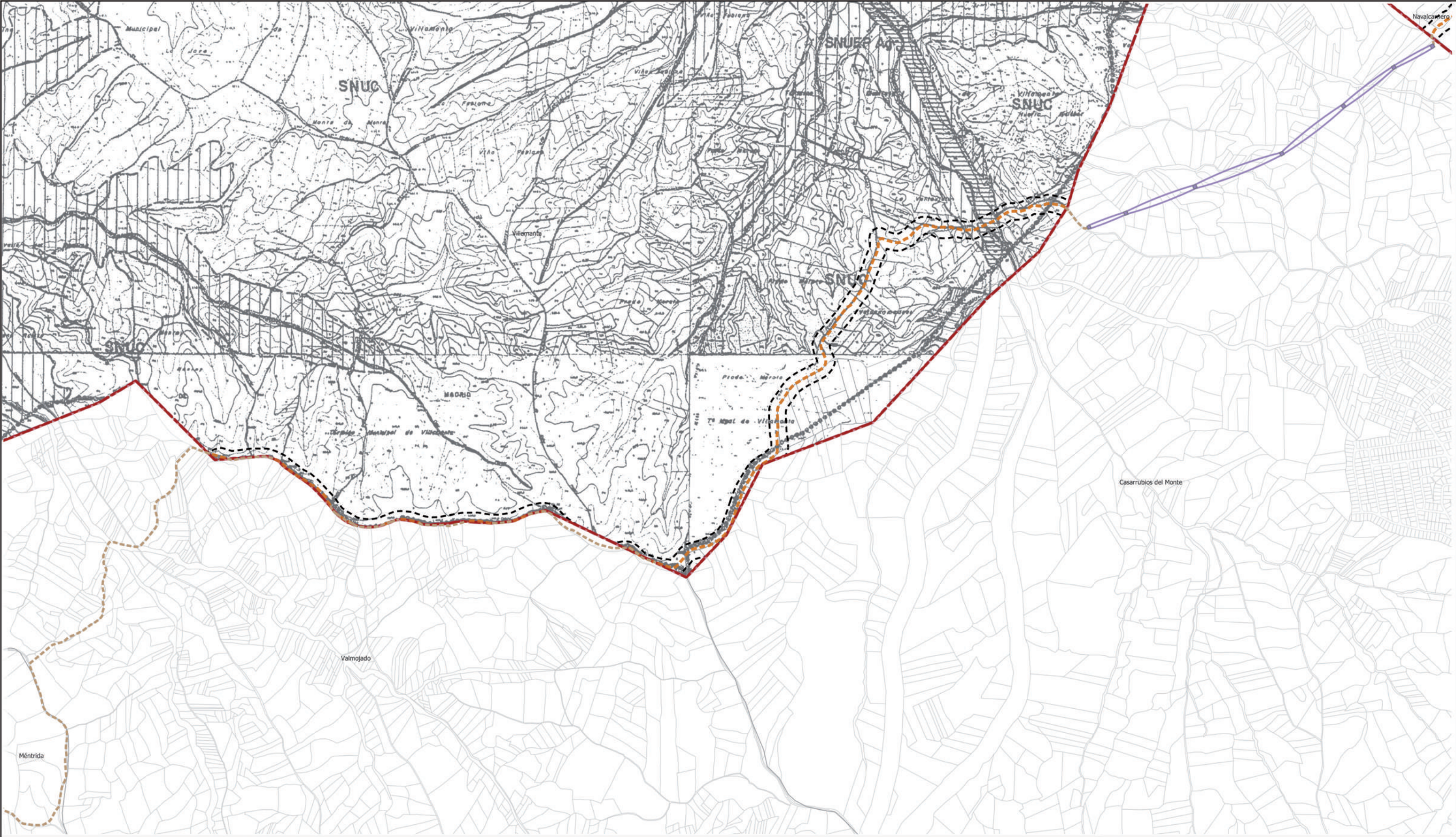
GRUPO SC Natalia Chinchilla
Arq. Col. 12282 COAM
David Rojo
Arq. Col. 2956 COACyLE

PROMOTOR

Solaria Solaria Promoción Y Desarrollo S.L.U.

Segundo Mata 1, 2ª, 1. 28224 Pozuelo de Alarcón, Madrid Telf. +34 917 144 220

www.gruposc.eu



LEYENDA

Delimitaciones territoriales

- Recintos autonómicos
- Recintos municipales

Nueva Infraestructura Eléctrica

- Línea subterránea
- Nudo Villaviciosa
- Línea subterránea
- Nudo Villaviciosa (fuera CAM)

Línea aérea

- Nudo Villaviciosa (fuera CAM)
- Apoyos (fuera CAM)

Calificación

- Ámbito del Plan Especial

Normas subsidiarias 1995

SU	Suelo urbano
SAU	Suelo apto para urbanizar
SNUC	Suelo no urbanizable común
SNUEP Ec-Pa	Suelo no urbanizable de especial protección por su interés ecológico - paisajístico
SNUEPA	Suelo no urbanizable de especial protección por su interés agrícola
SNUEPAE	Suelo no urbanizable de especial protección por su interés arqueológico

LOCALIZACIÓN TERRITORIAL

PROYECTO PLAN ESPECIAL DE INFRAESTRUCTURAS

INFRAESTRUCTURAS DE EVACUACIÓN

"NUDO VILLAVICIOSA"

TÍTULO DEL PLANO

Planeamiento vigente. Móstoles

ESCALA

1: 15.000 en A3

PROYECTO

2106

ESCALA GRÁFICA

0 100 200 m

FECHA

Marzo 2025

EQUIPO REDACTOR

GRUPO

SC

Natalia Chinchilla
Arq. Col. 12282 COAM

David Rojo
Arq. Col. 2956 COACyLE

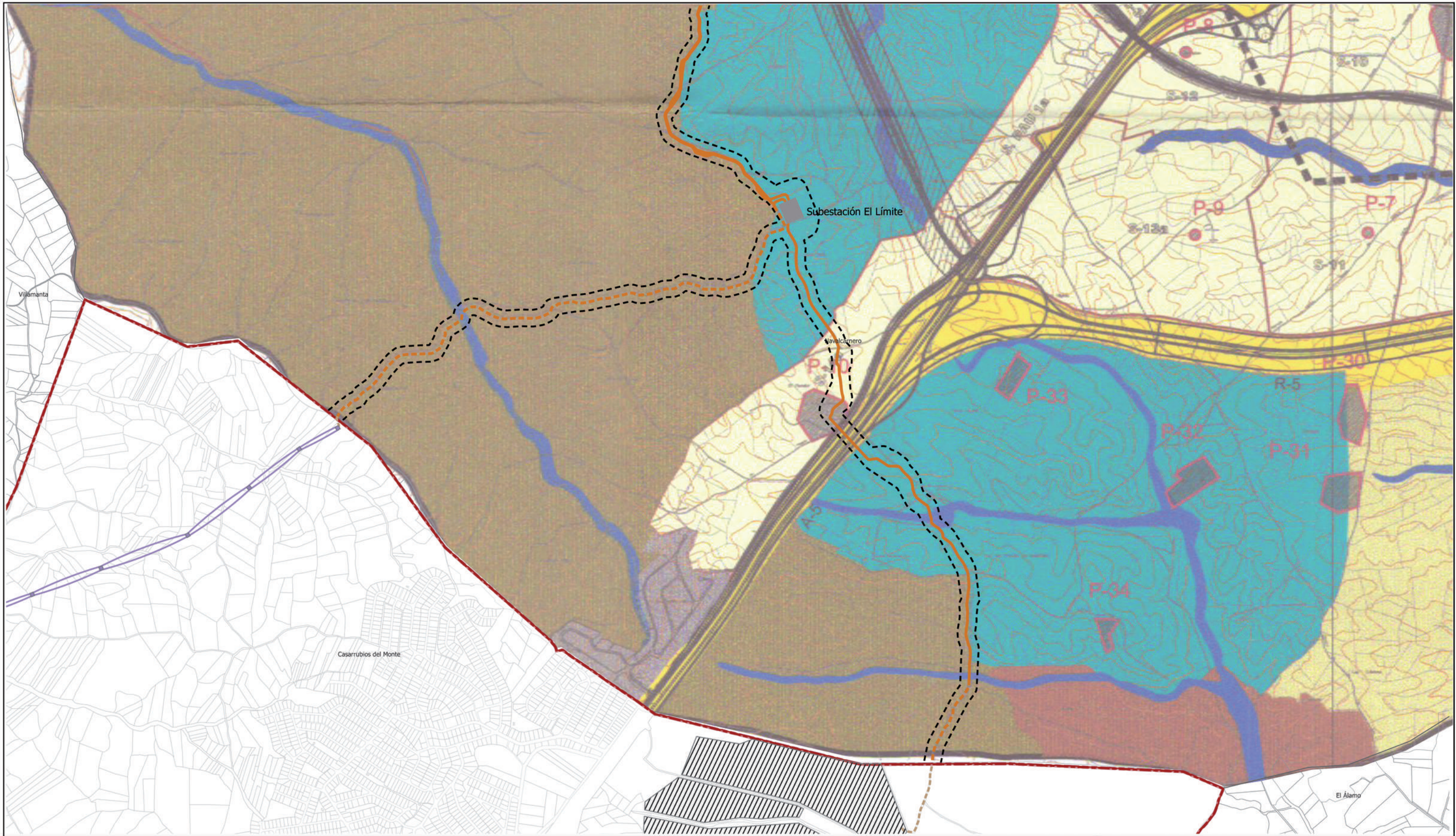
PROMOTOR

Solaria

Solaria Promoción Y
Desarrollo S.L.U.

Segundo Mata 1, 2ª, 1. 28224 Pozuelo de Alarcón, Madrid Telf. +34 917 144 220 www.gruposoc.eu

Nota: la información utilizada en los planos procede de fuentes oficiales, y se encuentra georeferenciada en el sistema de coordenadas ETRS 89 - 30N



LEYENDA

Delimitaciones territoriales

- Recintos autonómicos
- Recintos municipales

Nueva Infraestructura Eléctrica

- Línea subterránea
- Nudo Villaviciosa
- Compartido con Nudo Lucero
- Línea subterránea
- Nudo Villaviciosa (fuera CAM)
- Línea aérea
- Nudo Villaviciosa (fuera CAM)
- Apoyos (fuera CAM)

Calificación

- PSFV Helena Solar 8
- Ámbito del Plan Especial

Plan General 2009

- Suelo urbano
- Suelo urbanizable
- Incorporado
- Sectorizado
- No sectorizado

Suelo no urbanizable de protección

- Área de influencia del Parque/LIC
- Mosaico paisajístico
- Agroambiental

Suelo no urbanizable de protección específica

- Parque / LIC Guadarrama
- Montes preservados
- Cauces y humedal
- Red Supramunicipal de vías pecuarias
- Espacio libre protegido
- Hábitats de interés
- Cultural
- Infraestructuras
- Protección perímetro Parque Guadarrama 100m

Afecciones infraestructura

- Reserva viaria
- L. Eléctrica banda de protección 250m
- L. Eléctrica banda de protección 140m
- L. Eléctrica banda de protección 140m

Afecciones arqueológicas

- Área de protección A
- Área de protección B
- Área de protección C
- Yacimientos

Afección ambiental

- Afección ambiental del perímetro del P Guadarrama sobre el Sector 15

LOCALIZACIÓN TERRITORIAL

PROYECTO PLAN ESPECIAL DE INFRAESTRUCTURAS

INFRAESTRUCTURAS DE EVACUACIÓN

"NUDO VILLAVICIOSA"

TÍTULO DEL PLANO

Planeamiento vigente. Navalcarnero

ESCALA

1: 15.000 en A3

PROYECTO

2106

ESCALA GRÁFICA

0 100 200 m

FECHA

Marzo 2025

EQUIPO REDACTOR

GRUPO SC

Natalia Chinchilla
Arq. Col. 12282 COAM

David Rojo
Arq. Col. 2956 COACyL

PROMOTOR

Solaria

Solaria Promoción Y Desarrollo S.L.U.

Segundo Mata 1, 2º, 1. 28224 Pozuelo de Alarcón, Madrid

Telf. +34 917 144 220

www.gruposc.eu

Nota: la información utilizada en los planos procede de fuentes oficiales, y se encuentra georeferenciada en el sistema de coordenadas ETRS 89 - 30N



LEYENDA

- Delimitaciones territoriales
- Recintos autonómicos
 - Recintos municipales
- Nueva Infraestructura Eléctrica
- Línea subterránea
 - Nudo Villaviciosa
 - Compartido con Nudo Lucero
 - Línea subterránea
 - Nudo Villaviciosa (fuera CAM)
- Línea aérea
- Nudo Villaviciosa (fuera CAM)
 - Apoyos (fuera CAM)
 - Bifurcaciones
 - Subestación El Límite
 - PSFV Helena Solar 8
- Calificación
- Ámbito del Plan Especial

Plan General Ordenación Urbana 2002

- Suelo Urbano
- Área de Suelo Urbano
- Suelo Urbanizable
- Área de Suelo Urbanizable
- S.N.U. de Protección Específica
- Parque del Guadarrama
 - Vías Pecuarias
 - Montes Preservados, Áreas Forestales en Régimen Especial
 - Cauces y Riberas
- S.N.U. de Protección General
- Área de Interés Edafológico y Agrícola
 - Áreas Rurales con Restrucciones de Uso
 - Áreas de Interés Forestal y Paisajístico
 - Suelo Especial Protegido de Uso Agrícola y Ganadero
- Sistemas Generales
- Sistemas Generales Adscritos a Suelo Urbanizable
 - Sistema General de Carreteras Consolidado

- Sistema General de Reserva Viaria sin Determinaciones
- Sistema General de Reserva Ferroviaria a Obtener
- Sistema General Consolidado
- Sistema General Consolidado
- Sistema General sin Adscripción
- Límite de Término Municipal
- Radial - 5

LOCALIZACIÓN TERRITORIAL



PROYECTO PLAN ESPECIAL DE INFRAESTRUCTURAS DE EVACUACIÓN "NUDO VILLAVICIOSA"

TÍTULO DEL PLANO
Planeamiento vigente. Navalcarnero

ESCALA
1: 15.000 en A3

PROYECTO
2106

ESCALA GRÁFICA
0 100 200 m

FECHA
Enero 2026

EQUIPO REDACTOR

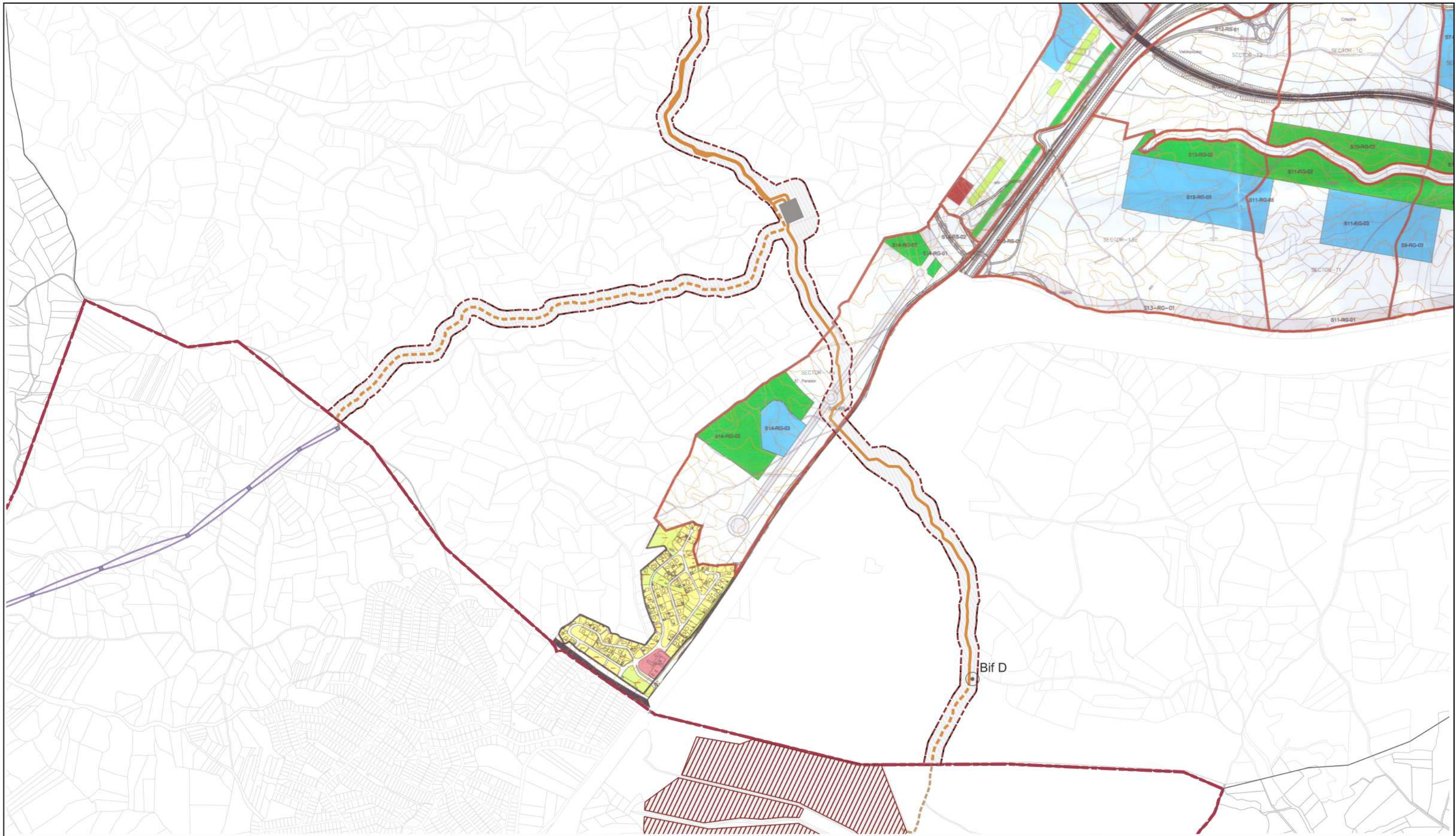
GRUPO
SC
Natalia Chinchilla
Arq. Col. 12282 COAM
David Rojo
Arq. Col. 2956 COACyLE

PROMOTOR

Solaria

Solaria Promoción Y
Desarrollo S.L.U.

Segundo Mata 1, 2ª, 1. 28224 Pozuelo de Alarcón, Madrid Telf. +34 917 144 220 www.gruposoc.eu



LEYENDA

Delimitaciones territoriales

- Recintos autonómicos
- Recintos municipales

Nueva Infraestructura Eléctrica

- Línea subterránea
- Nudo Villaviciosa
- Compartido con Nudo Lucero
- Línea subterránea
- Nudo Villaviciosa (fuera CAM)

Línea aérea

- Nudo Villaviciosa (fuera CAM)

Apoyos (fuera CAM)

- Bifurcaciones
- Subestación El Límite
- PSFV Helena Solar 8

Calificación

- Ámbito del Plan Especial

Plan General 09. Calificación del suelo

Usos globales en Suelo Urbanizable Sectorizado

- Residencial unifamiliar
- Residencial mixto
- Residencial y Terciario
- Terciario integrado
- Integrado
- Parque empresarial

Redes públicas Estructurantes Supramunicipales

- Viviendas de Integración Social
- Infraestructuras
- Equipamientos
- Zonas Verdes/ Espacios Libres
- Red Supramunicipal de Vías
- Pecuarías Espacio Libre Protegido

Redes públicas Estructurantes

- Casco histórico
- Residencial Colectivo
- Residencial unifamiliar
- Residencial mixto
- Residencial colectivo Suburbano
- Industrial
- Terciario mixto
- Terciario / Comercial
- Equipamiento educativo
- Equipamiento genérico
- Equipamiento deportivo
- Zonas verdes

Generales

- Zonas verdes/ Espacios libres
- Zonas verdes/ Espacios libres
- Equipamientos
- Reservas viaria

LOCALIZACIÓN TERRITORIAL

PROYECTO PLAN ESPECIAL DE INFRAESTRUCTURAS

INFRAESTRUCTURAS DE EVACUACIÓN

"NUDO VILLAVICIOSA"

TÍTULO DEL PLANO

Planeamiento vigente. Navalcarnero

ESCALA

1: 15.000 en A3

PROYECTO

2106

ESCALA GRÁFICA

0 100 200 m

FECHA

Enero 2026

EQUIPO REDACTOR

GRUPO SC

Natalia Chinchilla
Arq. Col. 12282 COAM

David Rojo
Arq. Col. 2956 COACyLE

PROMOTOR

Solaria

Solaria Promoción Y Desarrollo S.L.U.

Segundo Mata 1, 2ª, 1. 28224 Pozuelo de Alarcón, Madrid Telf. +34 917 144 220 www.gruposoc.eu

Nota: la información utilizada en los planos procede de fuentes oficiales, y se encuentra georeferenciada en el sistema de coordenadas ETRS 89 - 30N



LEYENDA

Delimitaciones territoriales

— Recintos municipales

Nueva Infraestructura Eléctrica

Línea subterránea

— Compartido con Nudo Lucero

Calificación

— Ámbito del Plan Especial

Plan General 2009

Suelo urbano

Suelo urbanizable

Incorporado

Sectorizado

No sectorizado

Suelo no urbanizable de protección

Área de influencia del Parque/LIC

Mosaico paisajístico

Agroambiental

Suelo no urbanizable de protección específica

Parque / LIC Guadarrama

Montes preservados

Cauces y humedal

Red Supramunicipal de vías pecuarias

Espacio libre protegido

Hábitats de interés

Cultural

Infraestructuras

Protección perímetro Parque Guadarrama 100m

Afecciones infraestructura

Reserva viaria

L. Eléctrica banda de protección 250m

L. Eléctrica banda de protección 140m

L. Eléctrica banda de protección 140m

Afecciones arqueológicas

Área de protección A

Área de protección B

Área de protección C

Yacimientos

Afección ambiental

Afección ambiental del perímetro del P Guadarrama sobre el Sector 15

LOCALIZACIÓN TERRITORIAL



PROYECTO PLAN ESPECIAL DE INFRAESTRUCTURAS
INFRAESTRUCTURAS DE EVACUACIÓN
"NUDO VILLAVICIOSA"

TÍTULO DEL PLANO
Planeamiento vigente. Navalcarnero

ESCALA
1: 15.000 en A3

PROYECTO
2106

ESCALA GRÁFICA
0 100 200 m

FECHA
Marzo 2025

EQUIPO REDACTOR

GRUPO SC
Natalia Chinchilla
Arq. Col. 12282 COAM
David Rojo
Arq. Col. 2956 COACYLE

PROMOTOR

Solaria
Solaria Promoción Y
Desarrollo S.L.U.

Segundo Mata 1, 2ª, 1. 28224 Pozuelo de Alarcón, Madrid Telf. +34 917 144 220 www.gruposoc.eu

Nota: la información utilizada en los planos procede de fuentes oficiales, y se encuentra georeferenciada en el sistema de coordenadas ETRS 89 - 30N



LEYENDA

Delimitaciones territoriales

— Recintos municipales

Nueva Infraestructura Eléctrica

Línea subterránea

— Compartido con Nudo Lucero

Calificación

Ámbito del Plan Especial

Plan General Ordenación Urbana 2002

Suelo Urbano

Área de Suelo Urbano

Suelo Urbanizable

Área de Suelo Urbanizable

S.N.U. de Protección Específica

Parque del Guadarrama

Vías Pecuarias

Montes Preservados. Áreas Forestales en Régimen Especial

Cauces y Riberas

S.N.U. de Protección General

Área de Interés Edafológico y Agrícola

Áreas Rurales con Restrucciones de Uso

Áreas de Interés Forestal y Paisajístico

Suelo Especial Protegido de Uso Agrícola y Ganadero

Sistemas Generales

Sistemas Generales Adscritos a Suelo Urbanizable

Sistema General de Carreteras Consolidado

Sistema General de Reserva Viaria sin Determinaciones

Sistema General de Reserva Ferroviaria a Obtener

Sistema General Consolidado

Sistema General Consolidado

Sistema General sin Adscripción

+++ Limite de Término Municipal

Radial - 5

LOCALIZACIÓN TERRITORIAL

PROYECTO PLAN ESPECIAL DE INFRAESTRUCTURAS

INFRAESTRUCTURAS DE EVACUACIÓN

"NUDO VILLAVICIOSA"

TÍTULO DEL PLANO

Planeamiento vigente. Navalcarnero

ESCALA

1: 15.000 en A3

PROYECTO

2106

ESCALA GRÁFICA

0 100 200 m

FECHA

Enero 2026

I.5.3.b

EQUIPO REDACTOR

GRUPO

SC

Natalia Chinchilla

Arq. Col. 12282 COAM

David Rojo

Arq. Col. 2956 COACyLE

PROMOTOR

Solaria

Solaria Promoción Y Desarrollo S.L.U.

Segundo Mata 1, 2ª, 1. 28224 Pozuelo de Alarcón, Madrid

Telf. +34 917 144 220

www.gruposc.eu

Nota: la información utilizada en los planos procede de fuentes oficiales, y se encuentra georeferenciada en el sistema de coordenadas ETRS 89 - 30N



LEYENDA

Delimitaciones territoriales
— Recintos municipales

Nueva Infraestructura Eléctrica

Línea subterránea
— Compartido con Nudo Lucero

Calificación
— Ámbito del Plan Especial

Plan General 09. Calificación del suelo

Usos globales en Suelo Urbanizable Sectorizado

- Residencial unifamiliar
- Residencial mixto
- Residencial y Terciario
- Terciario integrado
- Integrado
- Parque empresarial

Redes públicas Estructurantes Supramunicipales

- Viviendas de Integración Social
- Infraestructuras
- Equipamientos
- Zonas Verdes/ Espacios Libres
- Red Supramunicipal de Vías
- Pecuarías Espacio Libre Protegido

Redes públicas Estructurantes

- Casco histórico
- Residencial Colectivo
- Residencial unifamiliar
- Residencial mixto
- Residencial colectivo
- Suburbano
- Industrial

- Terciario mixto
- Terciario / Comercial
- Equipamiento educativo
- Equipamiento genérico
- Equipamiento deportivo
- Zonas verdes

Generales

- Zonas verdes/ Espacios libres
- Zonas verdes/ Espacios libres
- Equipamientos

Reservas viaria

LOCALIZACIÓN TERRITORIAL



PROYECTO PLAN ESPECIAL DE INFRAESTRUCTURAS DE EVACUACIÓN
"NUDO VILLAVICIOSA"

TÍTULO DEL PLANO
Planeamiento vigente. Navalcarnero

ESCALA
1: 15.000 en A3

PROYECTO
2106

ESCALA GRÁFICA
0 100 200 m

FECHA
Enero 2026

EQUIPO REDACTOR

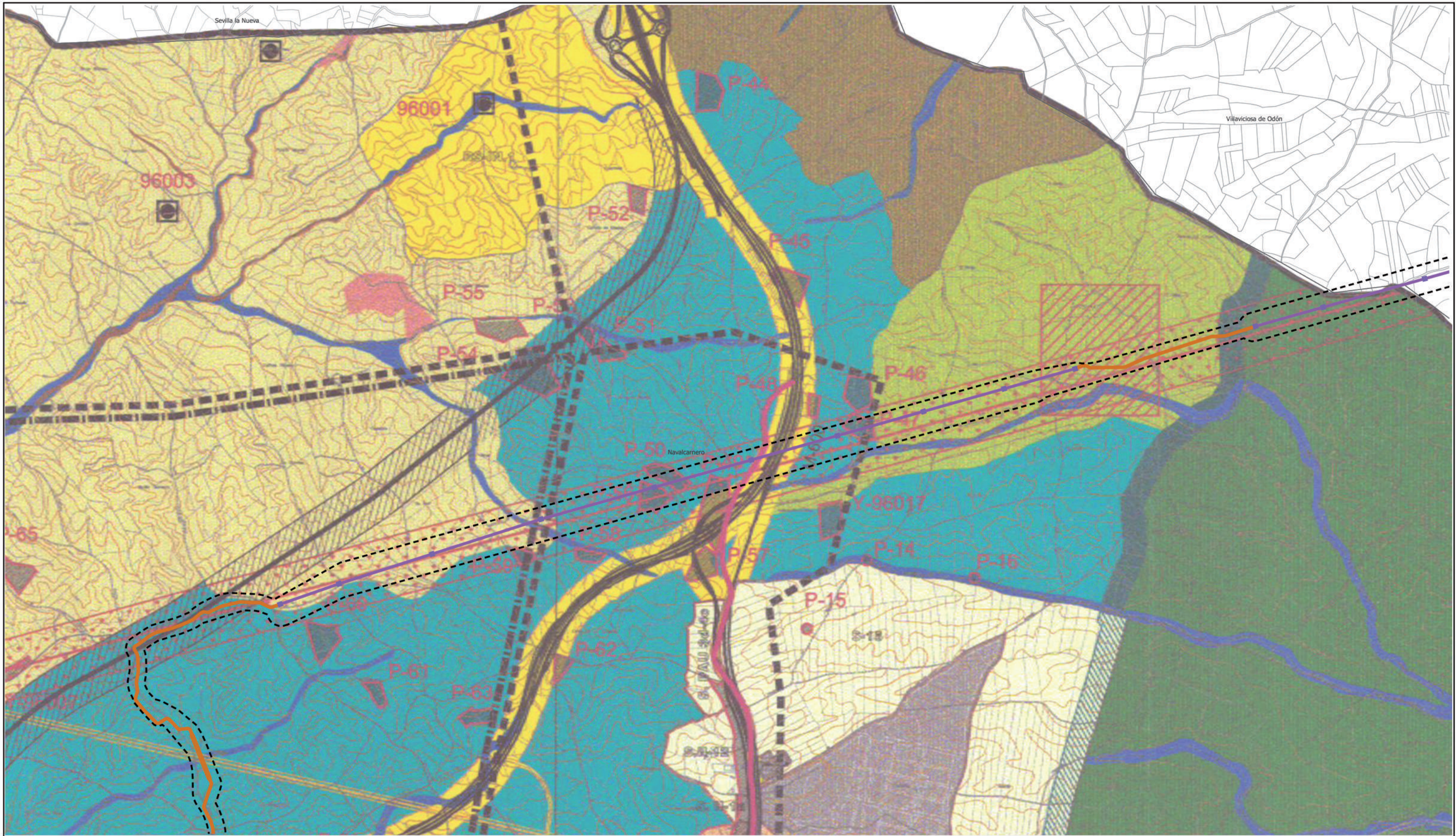
GRUPO SC
Natalia Chinchilla
Arq. Col. 12282 COAM
David Rojo
Arq. Col. 2956 COACyLE

PROMOTOR

Solaria Promoción Y Desarrollo S.L.U.

Segundo Mata 1, 2ª, 1. 28224 Pozuelo de Alarcón, Madrid Telf. +34 917 144 220 www.gruposoc.eu

Nota: la información utilizada en los planos procede de fuentes oficiales, y se encuentra georeferenciada en el sistema de coordenadas ETRS 89 - 30N



LEYENDA

Delimitaciones territoriales

- Recintos municipales
- Nueva Infraestructura Eléctrica
- Línea subterránea
- Compartido con Nudo Lucero
- Línea aérea
- Compartido con Nudo Lucero
- Apoyos
- Calificación
- Ámbito del Plan Especial

Plan General 2009

- Suelo urbano
- Suelo urbanizable
- Incorporado
- Sectorizado
- No sectorizado
- Suelo no urbanizable de protección
- Área de influencia del Parque/LIC
- Mosaico paisajístico
- Agroambiental

Suelo no urbanizable de protección específica

- Parque / LIC Guadarrama
- Montes preservados
- Cauces y humedal
- Red Supramunicipal de vías pecuarias
- Espacio libre protegido
- Habitats de interés
- Cultural
- Infraestructuras
- Protección perímetro Parque Guadarrama 100m

Afecciones infraestructura

- Reserva viaria
- L. Eléctrica banda de protección 250m
- L. Eléctrica banda de protección 140m
- L. Eléctrica banda de protección 140m

Afecciones arqueológicas

- Área de protección A
- Área de protección B
- Área de protección C
- Yacimientos

Afección ambiental

- Afección ambiental del perímetro del P Guadarrama sobre el Sector 15

LOCALIZACIÓN TERRITORIAL

PROYECTO PLAN ESPECIAL DE INFRAESTRUCTURAS DE EVACUACIÓN "NUDO VILLAVICIOSA"

TÍTULO DEL PLANO
Planeamiento vigente. Navalcarnero

ESCALA
1: 15.000 en A3

PROYECTO
2106

ESCALA GRÁFICA
0 100 200 m

FECHA
Marzo 2025

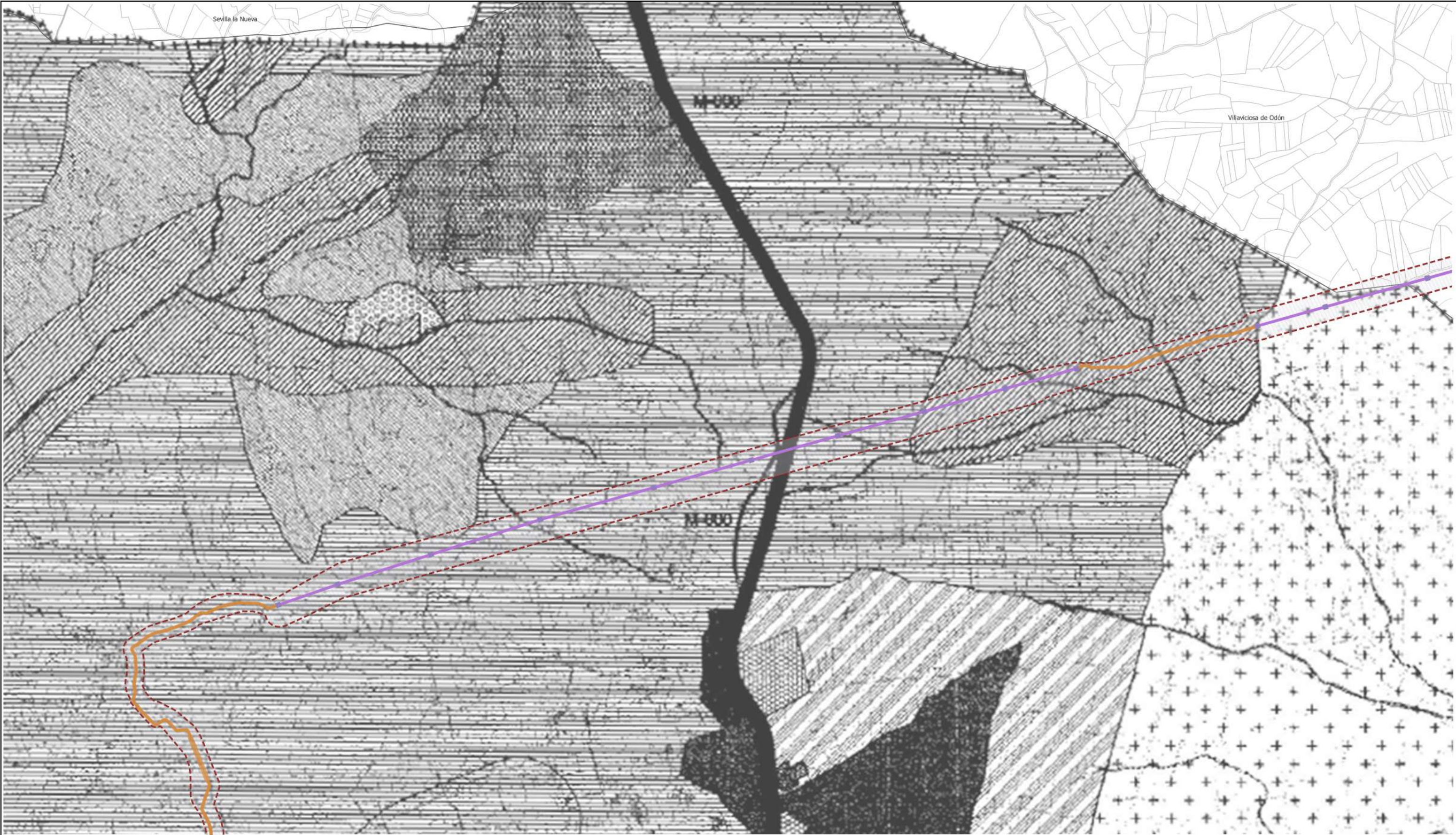
EQUIPO REDACTOR

GRUPO SC
Natalia Chinchilla
Arq. Col. 12282 COAM
David Rojo
Arq. Col. 2956 COACYLE

PROMOTOR

Solaria
Solaria Promoción Y Desarrollo S.L.U.

Segundo Mata 1, 2ª, 1. 28224 Pozuelo de Alarcón, Madrid Telf. +34 917 144 220 www.gruposoc.eu



LEYENDA

- Delimitaciones territoriales
- Recintos municipales
- Nueva Infraestructura Eléctrica
- Línea aérea
 - Compartido con Nudo Lucero
 - Apoyos
 - Línea subterránea
 - Compartido con Nudo Lucero
 - Calificación
 - Ámbito del Plan Especial

Plan General Ordenación Urbana 2002

- Suelo Urbano
- Área de Suelo Urbano
- Suelo Urbanizable
- Área de Suelo Urbanizable
- S.N.U. de Protección Específica
- Parque del Guadarrama
 - Vías Pecuarias
 - Montes Preservados, Áreas Forestales en Régimen Especial
 - Cauces y Riberas
- S.N.U. de Protección General
- Área de Interés Edafológico y Agrícola
 - Áreas Rurales con Restrucciones de Uso
 - Áreas de Interés Forestal y Paisajístico
 - Suelo Especial Protegido de Uso Agrícola y Ganadero
- Sistemas Generales
- Sistemas Generales Adscritos a Suelo Urbanizable
 - Sistema General de Carreteras Consolidado
- Sistema General de Reserva Viaria sin Determinaciones
- Sistema General de Reserva Ferroviaria a Obtener
 - Sistema General Consolidado
 - Sistema General Consolidado
 - Sistema General sin Adscripción
 - Límite de Término Municipal
 - Radial - 5

LOCALIZACIÓN TERRITORIAL



PROYECTO PLAN ESPECIAL DE INFRAESTRUCTURAS
INFRAESTRUCTURAS DE EVACUACIÓN
"NUDO VILLAVICIOSA"

TÍTULO DEL PLANO
Planeamiento vigente. Navalcarnero

ESCALA
1: 15.000 en A3

PROYECTO
2106

ESCALA GRÁFICA
0 100 200 m

FECHA
Enero 2026

EQUIPO REDACTOR

GRUPO
SC
Natalia Chinchilla
Arq. Col. 12282 COAM
David Rojo
Arq. Col. 2956 COACyLE

PROMOTOR

Solaria

Solaria Promoción Y
Desarrollo S.L.U.

Segundo Mata 1, 2ª, 1. 28224 Pozuelo de Alarcón, Madrid Telf. +34 917 144 220 www.gruposoc.eu

Nota: la información utilizada en los planos procede de fuentes oficiales, y se encuentra georeferenciada en el sistema de coordenadas ETRS 89 - 30N

I.5.4.b



LEYENDA

Delimitaciones territoriales

- Recintos municipales

Nueva Infraestructura Eléctrica

- Línea subterránea
 - Compartido con Nudo Lucero
- Línea aérea
 - Compartido con Nudo Lucero
 - Apoyos

Calificación

- Ámbito del Plan Especial

Plan General 2009

- Suelo urbano
- Suelo urbanizable
 - Incorporado
 - Sectorizado
 - No sectorizado
- Suelo no urbanizable de protección
 - Área de influencia del Parque/LIC
 - Mosaico paisajístico
 - Agroambiental

Suelo no urbanizable de protección específica

- Parque / LIC Guadarrama
- Montes preservados
- Cauces y humedal
- Red Supramunicipal de vías pecuarias
- Espacio libre protegido
- Hábitats de interés
- Cultural
- Infraestructuras
- Protección perímetro Parque Guadarrama 100m

Afecciones infraestructura

- Reserva viaria
- L. Eléctrica banda de protección 250m
- L. Eléctrica banda de protección 140m
- L. Eléctrica banda de protección 140m

Afecciones arqueológicas

- Área de protección A
- Área de protección B
- Área de protección C
- Yacimientos

Afección ambiental

- Afección ambiental del perímetro del P Guadarrama sobre el Sector 15

LOCALIZACIÓN TERRITORIAL

PROYECTO PLAN ESPECIAL DE INFRAESTRUCTURAS DE EVACUACIÓN "NUDO VILLAVICIOSA"

TÍTULO DEL PLANO
Planeamiento vigente. Navalcarnero

ESCALA
1: 15.000 en A3

PROYECTO
2106

ESCALA GRÁFICA
0 100 200 m

FECHA
Marzo 2025

EQUIPO REDACTOR

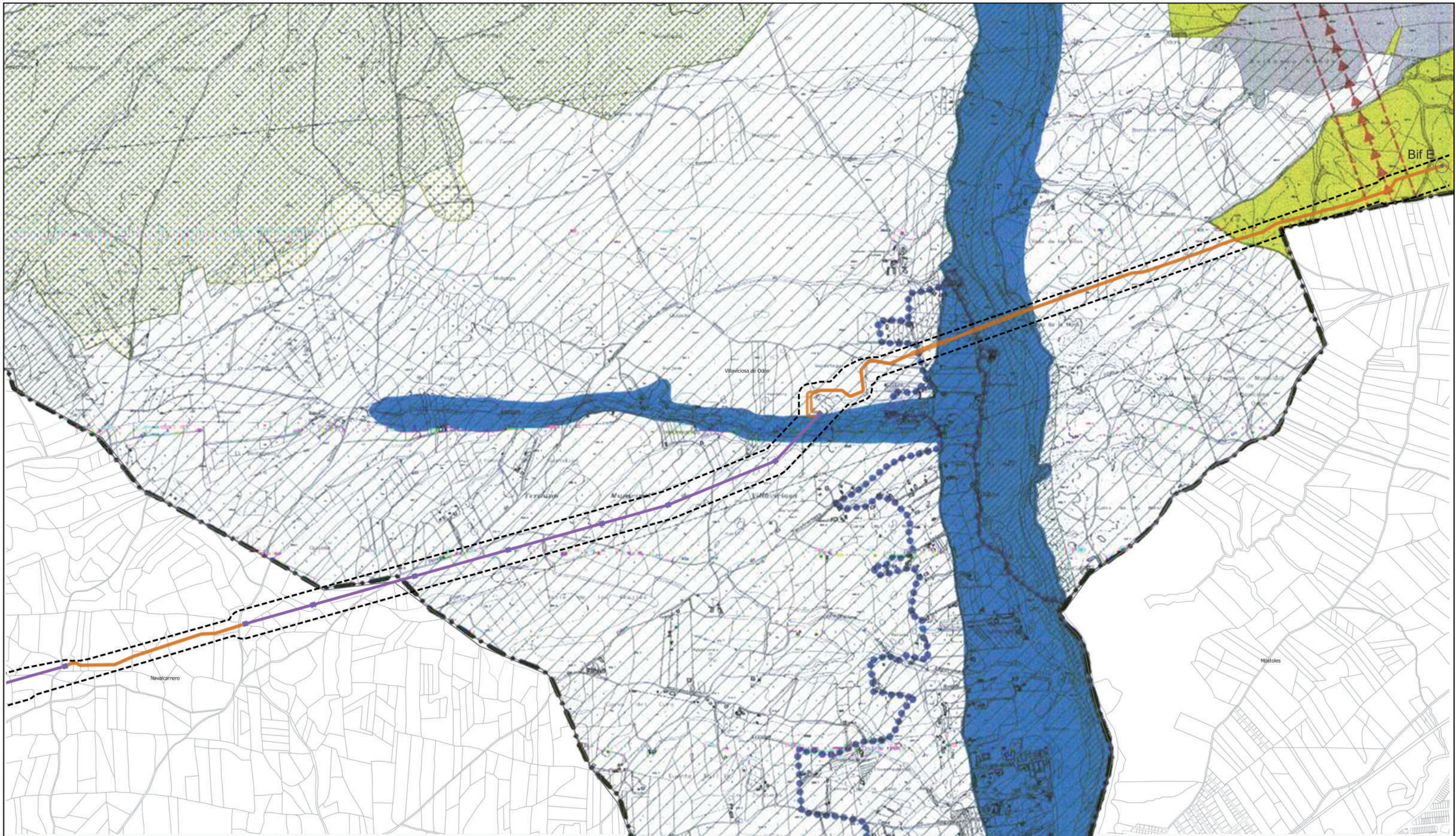
GRUPO SC
Natalia Chinchilla
Arq. Col. 12282 COAM
David Rojo
Arq. Col. 2956 COACyLE

PROMOTOR

Solaria
Solaria Promoción Y Desarrollo S.L.U.

Segundo Mata 1, 2ª, 1. 28224 Pozuelo de Alarcón, Madrid Telf. +34 917 144 220 www.gruposc.eu

Nota: la información utilizada en los planos procede de fuentes oficiales, y se encuentra georeferenciada en el sistema de coordenadas ETRS 89 - 30N



LEYENDA

Delimitaciones territoriales

- Recintos municipales

Nueva Infraestructura Eléctrica

- Línea aérea
 - Compartido con Nudo Lucero
 - Apoyos
- Línea subterránea
 - Nudo Villaviciosa
 - Compartido con Nudo Lucero

Calificación

- Ámbito del Plan Especial

Plan General 1999

SUELO URBANO	
SUELO URBANIZABLE	SUELO URBANIZABLE
	SUELO URBANIZABLE INCORPORADO
SISTEMAS GENERALES	COMUNICACIONES
	OTROS
LÍMITE DEL PLAN ESPECIAL DEL MEDIO NATURAL (CAMINO DE LA ZARZUELA)	
LÍNEAS DE FUERZA REGIONALES (VER PLANO TM3)	

SUELO NO URBANIZABLE	ESPAZIOS PROTEGIDOS	PARQUE REGIONAL DEL GUADARRAMA	ZONA DE MÁXIMA PROTECCIÓN
		SNUP CAUCES Y RIBERAS	ZONA DE PROTECCIÓN Y MEJORA
		SNUP VIAS PECUARIAS	MANTENIMIENTO DE LA ACTIVIDAD
		VER PLANO TM2	
SUELO NO URBANIZABLE ESPECIALMENTE PROTEGIDO	ESPAZIOS FORESTALES EN REGIMEN ESPECIAL (MONTES PROTEGIDOS. LEY 6/95)		
	SNUP INTERES FORESTAL		
	SNUP ESPACIOS RURALES CON RESTRICCIONES DE USO		
	ESPAZIOS SINGULARES	LAGO DEL BOSQUE	
	CARRIZALES (ARROYO DE LA VEGA)		
SUELO NO URBANIZABLE DE REGIMEN COMUN			

LOCALIZACIÓN TERRITORIAL

PROYECTO PLAN ESPECIAL DE INFRAESTRUCTURAS DE EVACUACIÓN "NUDO VILLAVICIOSA"

TÍTULO DEL PLANO
Planeamiento vigente. Villaviciosa de Odón

ESCALA
1: 15.000 en A3

PROYECTO
2106

ESCALA GRÁFICA
0 100 200 m

FECHA
Marzo 2025

EQUIPO REDACTOR

GRUPO SC
Natalia Chinchilla
Arq. Col. 12282 COAM
David Rojo
Arq. Col. 2956 COACyLE

PROMOTOR

Solaria
Solaria Promoción Y Desarrollo S.L.U.

Segundo Mata 1, 2ª, 1. 28224 Pozuelo de Alarcón, Madrid Telf. +34 917 144 220 www.gruposc.eu

Nota: la información utilizada en los planos procede de fuentes oficiales, y se encuentra georeferenciada en el sistema de coordenadas ETRS 89 - 30N



LEYENDA

Delimitaciones territoriales

- Recintos municipales

Nueva Infraestructura Eléctrica

- Línea subterránea
- Nudo Villaviciosa
- Compartido con Nudo Lucero

Línea aérea

- Compartido con Nudo Lucero
- Apoyos

Calificación

- Ámbito del Plan Especial

Plan General

- LIMITE TERMINO MUNICIPAL
- LIMITE DE SUELO URBANO
- SUELO URBANO
- CONSOLIDADO
- NO CONSOLIDADO

SUELO URBANIZABLE

- SECTORIZADO
- NO SECTORIZADO

SUELO NO URBANIZABLE

- DE PROTECCIÓN

LOCALIZACIÓN TERRITORIAL

PROYECTO PLAN ESPECIAL DE INFRAESTRUCTURAS DE EVACUACIÓN "NUDO VILLAVICIOSA"

TÍTULO DEL PLANO
Planeamiento vigente. Móstoles

ESCALA
1: 15.000 en A3

PROYECTO
2106

ESCALA GRÁFICA
0 100 200 m

FECHA
Marzo 2025

EQUIPO REDACTOR

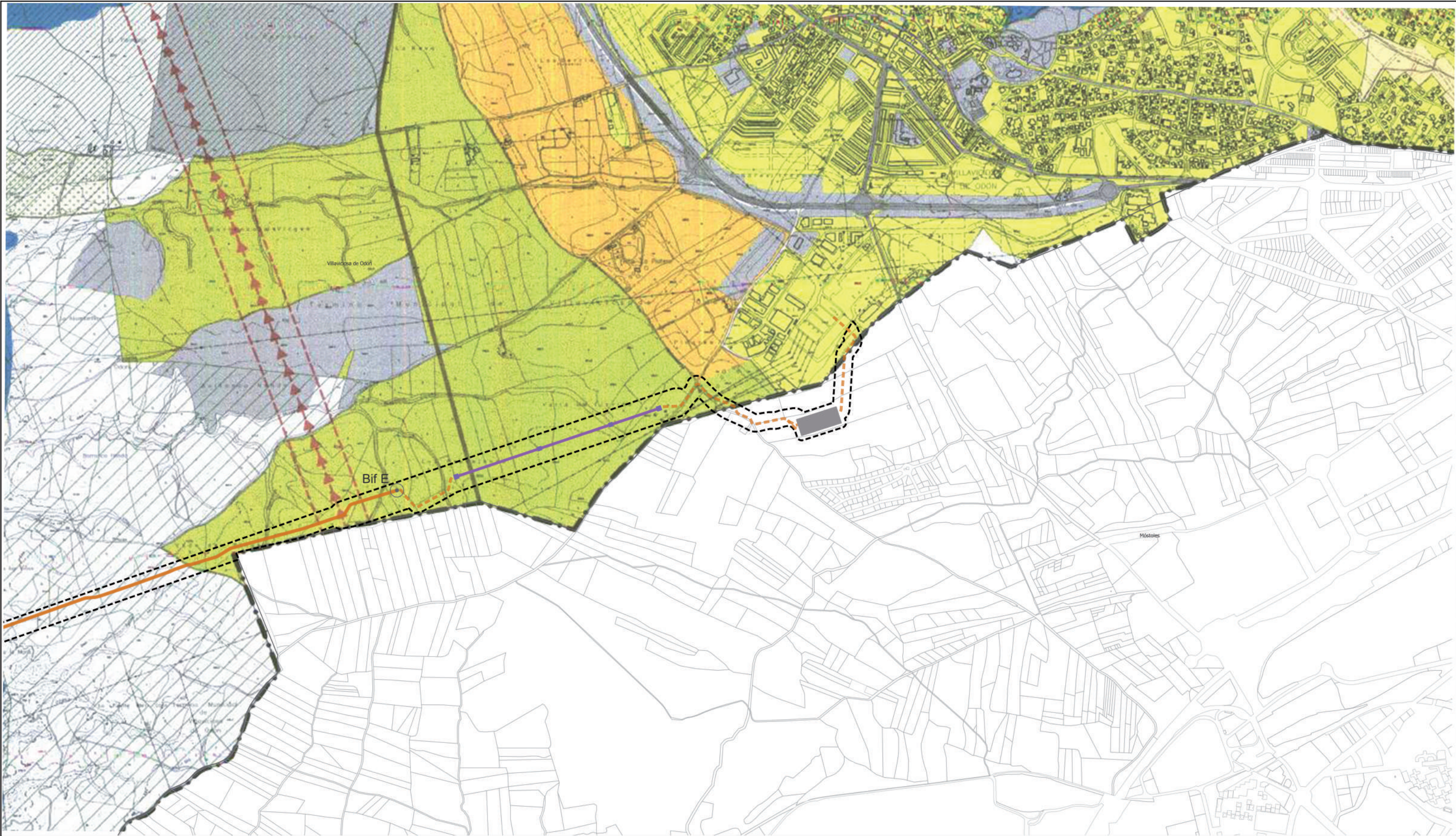
GRUPO SC
Natalia Chinchilla
Arq. Col. 12282 COAM
David Rojo
Arq. Col. 2956 COACyLE

PROMOTOR

Solaria
Solaria Promoción Y Desarrollo S.L.U.

Segundo Mata 1, 2ª, 1. 28224 Pozuelo de Alarcón, Madrid Telf. +34 917 144 220 www.gruposoc.eu

Nota: la información utilizada en los planos procede de fuentes oficiales, y se encuentra georeferenciada en el sistema de coordenadas ETRS 89 - 30N



LEYENDA

- Delimitaciones territoriales
- Recintos municipales
- Nueva Infraestructura Eléctrica
- Nudo Villaviciosa
 - Compartido con Nudo Lucero
- Línea subterránea
- Compartido con Nudo Lucero
- Línea aérea
- Compartido con Nudo Lucero
 - Apoyos
 - Subestación La Platera
- Calificación
- Ámbito del Plan Especial

Plan General 1999

SUELO URBANO		
SUELO URBANIZABLE	SUELO URBANIZABLE	
	SUELO URBANIZABLE INCORPORADO	
SISTEMAS GENERALES		COMUNICACIONES
		OTROS
LÍMITE DEL PLAN ESPECIAL DEL MEDIO NATURAL (CAMINO DE LA ZARZUELA)		
LINEAS DE FUERZA REGIONALES (VER PLANO TM3)		

SUELO NO URBANIZABLE	ESPACIOS PROTEGIDOS	PARQUE REGIONAL DEL GUADARRAMA	ZONA DE MARCA PROTECCIÓN
		SNUP CAUCES Y RIBERAS	ZONA DE PROTECCIÓN Y MEJORA
SUELO NO URBANIZABLE ESPECIALMENTE PROTEGIDO	ESPACIOS FORESTALES EN RÉGIMEN ESPECIAL (MONTES PROTEGIDOS. LEY 6/95)	SNUP VÍAS PECUARIAS	MANTENIMIENTO DE LA ACTIVIDAD
		SNUP INTERÉS FORESTAL	VER PLANO TM2
SUELO NO URBANIZABLE DE RÉGIMEN COMÚN	ESPACIOS RURALES CON RESTRICCIONES DE USO	LAGO DEL BOSQUE	
		CARRIZALES (ARROYO DE LA VEGA)	

LOCALIZACIÓN TERRITORIAL



PROYECTO PLAN ESPECIAL DE INFRAESTRUCTURAS DE EVACUACIÓN
"NUDO VILLAVICIOSA"

TÍTULO DEL PLANO
Planeamiento vigente. Villaviciosa de Odón

ESCALA
1: 15.000 en A3

PROYECTO
2106

ESCALA GRÁFICA
0 100 200 m

I.5.6.1

FECHA
Marzo 2025

EQUIPO REDACTOR

GRUPO SC
Natalia Chinchilla
Arq. Col. 12282 COAM
David Rojo
Arq. Col. 2956 COACyLE

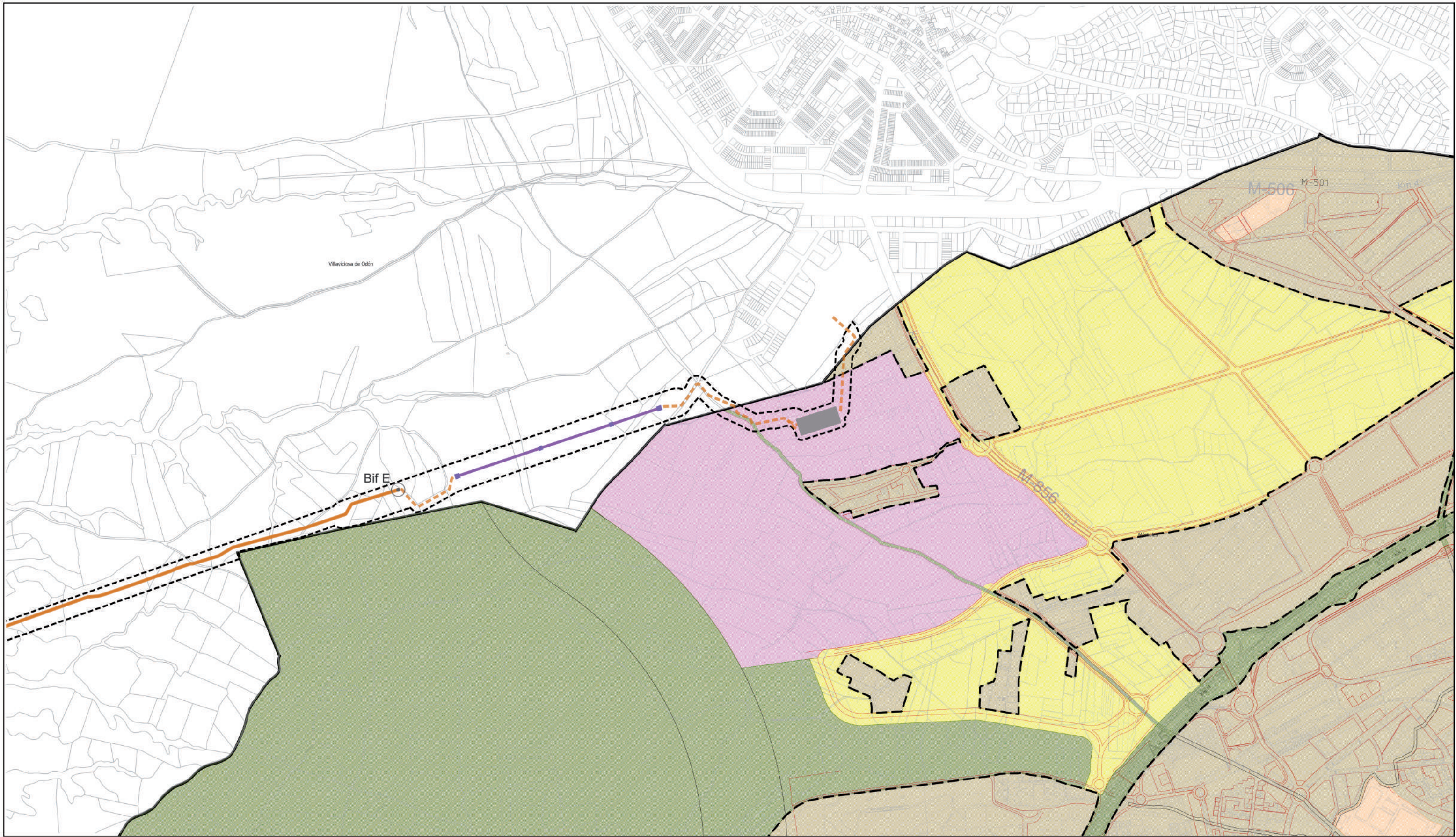
PROMOTOR

Solaria

Solaria Promoción Y
Desarrollo S.L.U.

Segundo Mata 1, 2ª, 1. 28224 Pozuelo de Alarcón, Madrid Telf. +34 917 144 220 www.gruposoc.eu

Nota: la información utilizada en los planos procede de fuentes oficiales, y se encuentra georeferenciada en el sistema de coordenadas ETRS 89 - 30N



LEYENDA

Delimitaciones territoriales

- Recintos municipales

Nueva Infraestructura Eléctrica

- Nudo Villaviciosa
- Compartido con Nudo Lucero

Línea subterránea

- Nudo Villaviciosa
- Compartido con Nudo Lucero

Línea aérea

- Compartido con Nudo Lucero
- Apoyos
- Subestación La Platera

Calificación

- Ámbito del Plan Especial

Plan General

- LÍMITE TERMINO MUNICIPAL
- LÍMITE DE SUELO URBANO
- SUELO URBANO
- CONSOLIDADO
- NO CONSOLIDADO

SUELO URBANIZABLE

- SECTORIZADO
- NO SECTORIZADO

SUELO NO URBANIZABLE

- DE PROTECCIÓN

LOCALIZACIÓN TERRITORIAL

PROYECTO PLAN ESPECIAL DE INFRAESTRUCTURAS DE EVACUACIÓN "NUDO VILLAVICIOSA"

TÍTULO DEL PLANO

Planeamiento vigente. Móstoles

ESCALA

1: 15.000 en A3

PROYECTO

2106

ESCALA GRÁFICA

0 100 200 m

FECHA

Marzo 2025

EQUIPO REDACTOR

GRUPO SC

Natalia Chinchilla
Arq. Col. 12282 COAM

David Rojo
Arq. Col. 2956 COACyLE

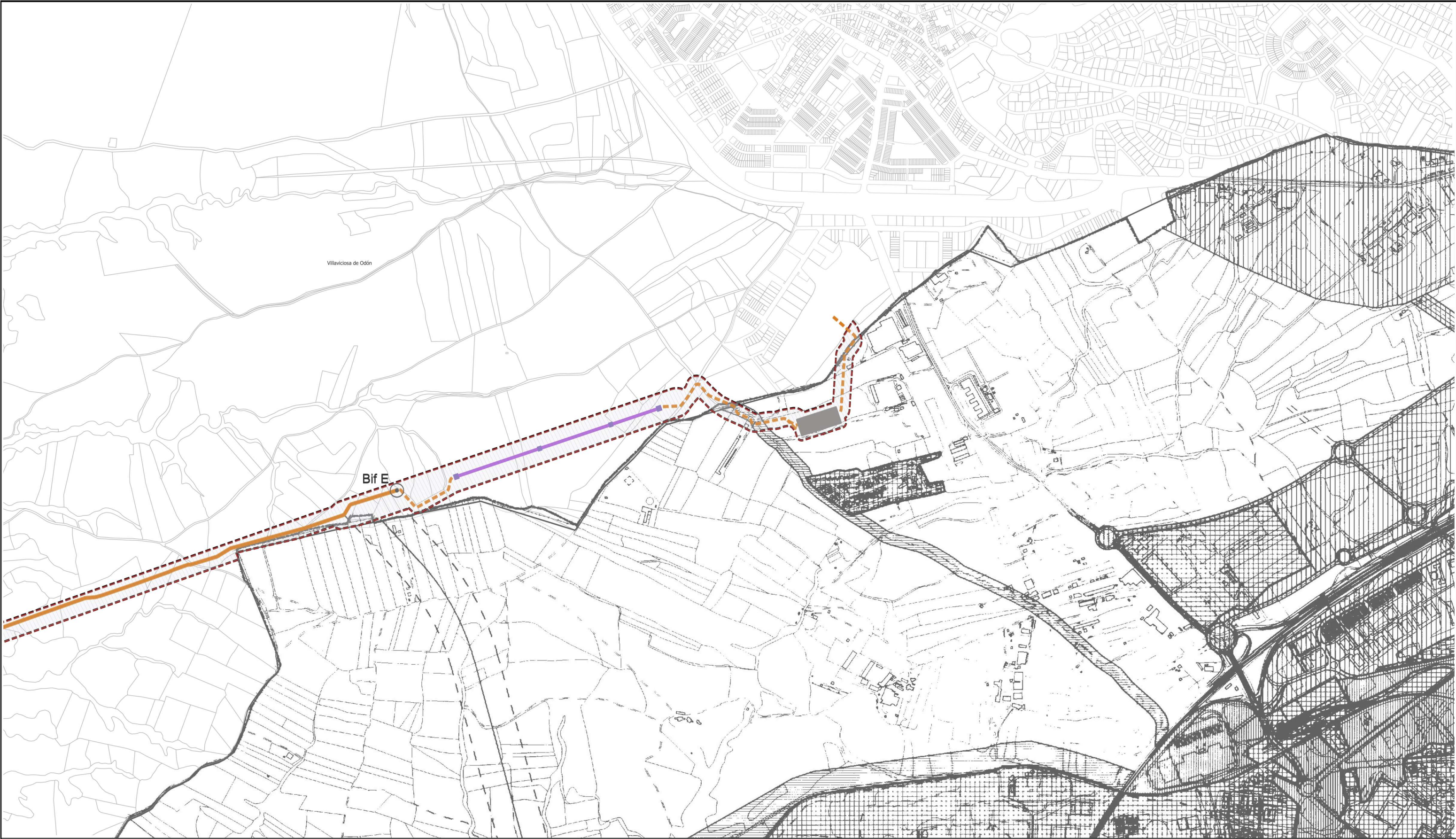
PROMOTOR

Solaria

Solaria Promoción Y Desarrollo S.L.U.

Segundo Mata 1, 2ª, 1. 28224 Pozuelo de Alarcón, Madrid Telf. +34 917 144 220 www.gruposoc.eu

Nota: la información utilizada en los planos procede de fuentes oficiales, y se encuentra georeferenciada en el sistema de coordenadas ETRS 89 - 30N



LEYENDA

Delimitaciones territoriales

— Recintos municipales

Nueva Infraestructura Eléctrica

Línea subterránea

— Nudo Villaviciosa

— Compartido con Nudo Lucero

Línea aérea

— Compartido con Nudo Lucero

● Bifurcaciones

■ Apoyos

■ Subestación La Platera

Calificación

■ Ámbito del Plan Especial

Plan General de Ordenación Urbana 1999

■ Suelo no urbanizable especialmente protegido

■ Suelo urbanizable no programado

■ Suelo urbanizable programado

■ Suelo urbano

LOCALIZACIÓN TERRITORIAL

PROYECTO PLAN ESPECIAL DE INFRAESTRUCTURAS DE EVACUACIÓN

"NUDO VILLAVICIOSA"

TÍTULO DEL PLANO

Planeamiento vigente. Móstoles

ESCALA

1: 15.000 en A3

PROYECTO

2106

ESCALA GRÁFICA

0 100 200 m

FECHA

Enero 2026

EQUIPO REDACTOR

GRUPO

SC

Natalia Chinchilla

Arq. Col. 12282 COAM

David Rojo

Arq. Col. 2956 COACyLE

PROMOTOR

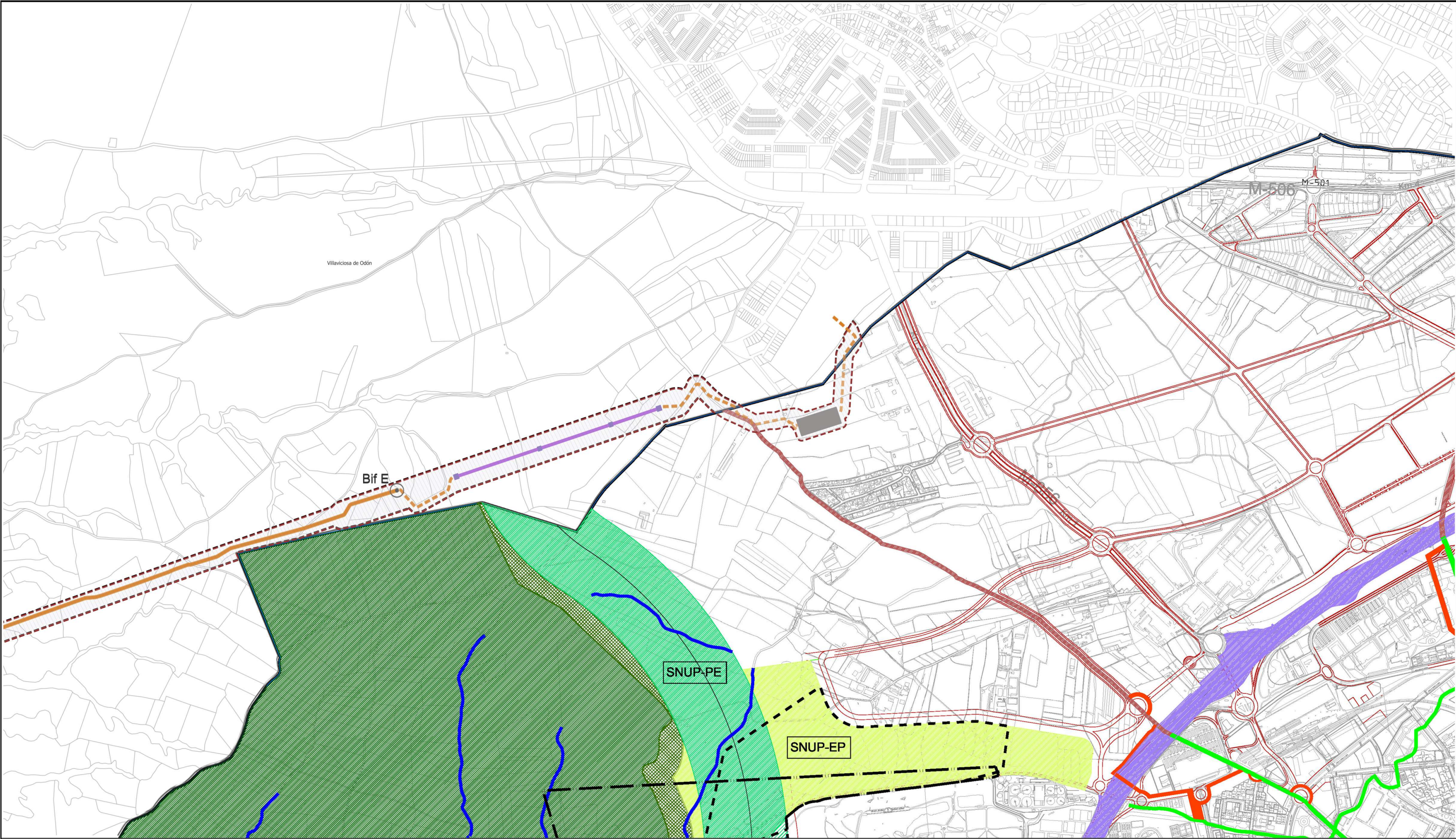
Solaria

Solaria Promoción Y Desarrollo S.L.U.

Segundo Mata 1, 2ª, 1. 28224 Pozuelo de Alarcón, Madrid

Telf. +34 917 144 220

www.gruposoc.eu



LEYENDA

Delimitaciones territoriales

- Recintos municipales

Nueva Infraestructura Eléctrica

- Nudo Villaviciosa
- Compartido con Nudo Lucero

Línea subterránea

- Compartido con Nudo Lucero

Línea aérea

- Compartido con Nudo Lucero

Calificación

- Ámbito del Plan Especial

NOTA

SUELO NO URBANIZABLE DE PROTECCIÓN POR RAZÓN DE LEGISLACIÓN SECTORIAL

- SNUP-PG: SUELO NO URBANIZABLE DE PROTECCIÓN PARQUE REGIONAL DEL CURSO MEDIO DEL RÍO GUADARRAMA Y SU ENTORNO
- SNUP-BIC-P: SUELO NO URBANIZABLE DE PROTECCIÓN BIEN DE INTERÉS CULTURAL PALEONTOLÓGICO
- SNUP-VP: SUELO NO URBANIZABLE DE PROTECCIÓN VÍAS PECUARIAS
- NU-RVP: VÍAS PECUARIAS QUE ATRAVIESAN EL SUELO URBANO
- EL-RVP: RESERVA DE SUELO PARA CAMBIO DE TRAZADO DE LA VÍA PECUARIA
- PROTECCIÓN DE PARQUE INCLUIDA EN SUELO URBANIZABLE SECTORIZADO
- PASILLO ECOLÓGICO Y DE INFRAESTRUCTURAS INCLUIDO EN SUELO URBANO Y URBANIZABLE SECTORIZADO

NOTA

POR LIMITACIONES Y SERVIDUMBRES PARA LA PROTECCIÓN DEL DOMINIO PÚBLICO

- SNUP-CP: SUELO NO URBANIZABLE DE PROTECCIÓN DE CAUCES PÚBLICOS
- SNUP-RC: SUELO NO URBANIZABLE DE PROTECCIÓN DE RED DE CARRETERAS
- SUELO NO URBANIZABLE DE PROTECCIÓN PRESERVADO POR EL PLAN GENERAL
- SNUP-RN: SUELO NO URBANIZABLE DE PROTECCIÓN POR SUS RIQUEZAS NATURALES
- SNUP-EP: SUELO NO URBANIZABLE DE PROTECCIÓN POR SU VALOR ECOLÓGICO Y PASAJÍSTICO
- SNUP-PE: SUELO NO URBANIZABLE DE PROTECCIÓN POR CONSTITUIR UN PASILLO ECOLÓGICO
- NU-PAR: SUELO NO URBANIZABLE DE PROTECCIÓN POR SU INTERÉS ARQUEOLÓGICO (BIC ARQUEOLÓGICO) CUYA CALIFICACIÓN SE SUPERPONE SOBRE LA INDICADA POR LA TRAMA
- NU-PAR: SUELO NO URBANIZABLE DE PROTECCIÓN POR SU INTERÉS PALEONTOLÓGICO (BIC PALEONTOLÓGICO) CUYA CALIFICACIÓN SE SUPERPONE SOBRE LA INDICADA POR LA TRAMA

LOCALIZACIÓN TERRITORIAL

PROYECTO PLAN ESPECIAL DE INFRAESTRUCTURAS DE EVACUACIÓN "NUDO VILLAVICIOSA"

TÍTULO DEL PLANO

Planeamiento vigente. Móstoles

ESCALA 1: 15.000 en A3

PROYECTO 2106

ESCALA GRÁFICA 0 100 200 m

FECHA Enero 2026

EQUIPO REDACTOR

GRUPO SC

Natalia Chinchilla Arq. Col. 12282 COAM

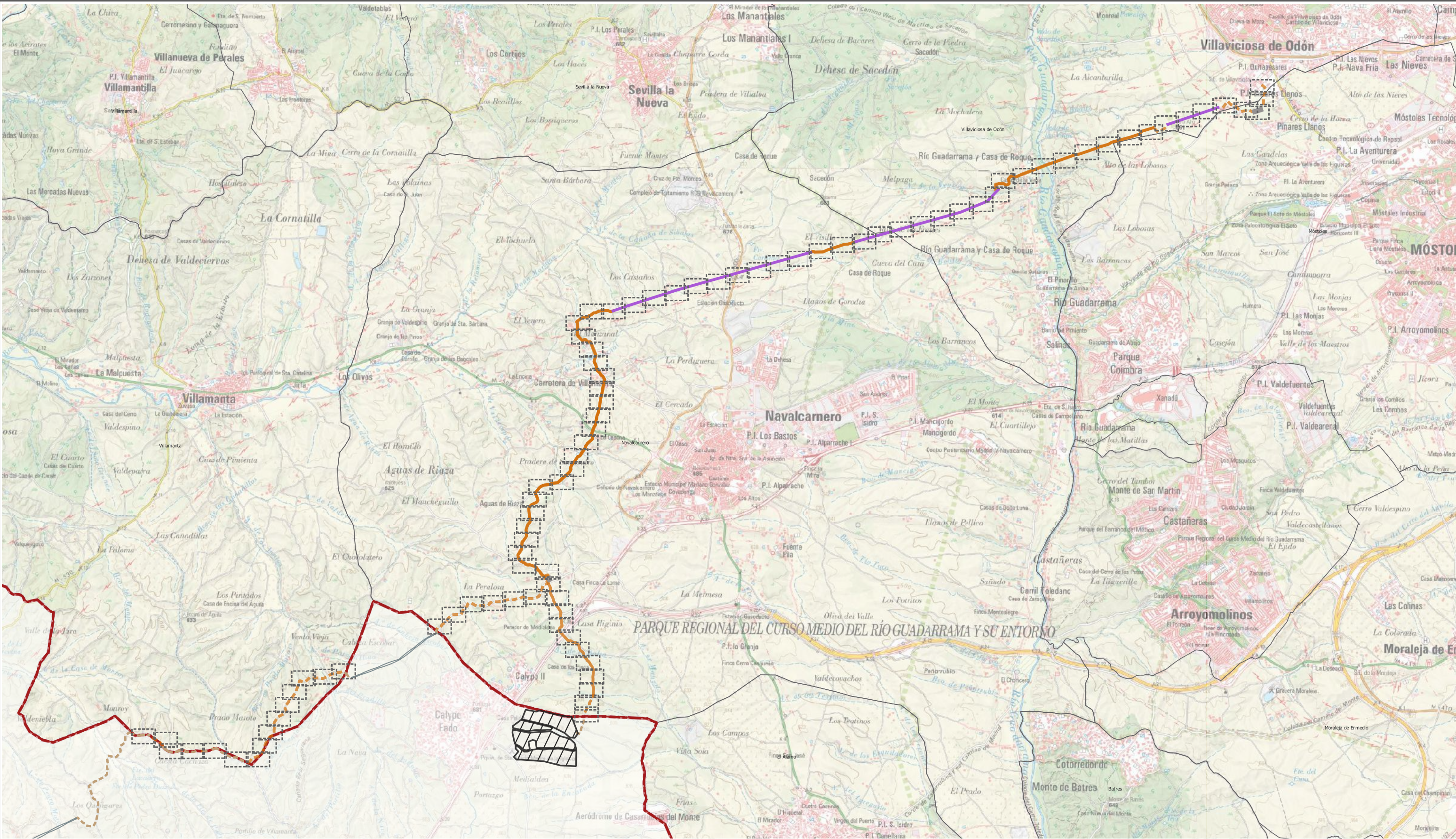
David Rojo Arq. Col. 2956 COACyLE

PROMOTOR

Solaria Promoción Y Desarrollo S.L.U.

Segundo Mata 1, 2ª, 1. 28224 Pozuelo de Alarcón, Madrid Telf. +34 917 144 220 www.gruposoc.eu

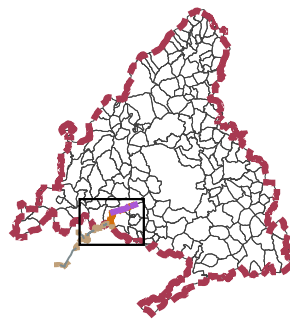
Nota: la información utilizada en los planos procede de fuentes oficiales, y se encuentra georeferenciada en el sistema de coordenadas ETRS 89 - 30N



LEYENDA

- | | | | |
|------------------------------|---------------------------------|----------------------------|--------------------------|
| Delimitaciones territoriales | Nueva Infraestructura Eléctrica | Línea aérea | Calificación |
| Recintos autonómicos | Línea subterránea | Compartido con Nudo Lucero | Ámbito del Plan Especial |
| Recintos municipales | Nudo Villaviciosa | Línea aérea (fuera CAM) | |
| Ventanas detalle | Compartido con Nudo Lucero | Apoyos | |
| | Línea subterránea (fuera CAM) | | |

LOCALIZACIÓN TERRITORIAL



PROYECTO PLAN ESPECIAL DE INFRAESTRUCTURAS DE EVACUACIÓN
"NUDO VILLAVICIOSA"

TÍTULO DEL PLANO
Ámbito

ESCALA
1: 60.000 en A3

PROYECTO
2106

ESCALA GRÁFICA
0 1 km

FECHA
marzo 2025

I.6.0

EQUIPO REDACTOR

GRUPO
SC

Natalia Chinchilla
Arq. Col. 12282 COAM
David Rojo
Arq. Col. 2956 COACYL



Solaria Promoción Y
Desarrollo, S.L.U.

Segundo Mata 1, 2º, 1. 28224 Pozuelo de Alarcón, Madrid Telf. +34 917 144 220 www.gruposco.es



LEYENDA

Delimitaciones territoriales

Recintos autonómicos

 Recintos municipales

 Parcelas con referencia catastral

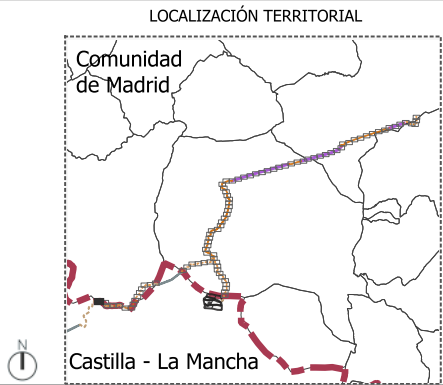
Nueva Infraestructura Eléctrica

 Línea subterránea

Superficies de ocupación permanente

 Zanja subterránea y cámaras de empalme

Nota: la información utilizada en los planos procede de fuentes oficiales, y se encuentra georeferenciada en el sistema de coordenadas ETRS 89 - 30N



PROYECTO PLAN ESPECIAL DE INFRAESTRUCTURAS

INFRAESTRUCTURAS DE EVACUACIÓN

"NUDO VILLAVICIOSA"

TÍTULO DEL PLANO

Ámbito

ESCALA

1: 1000 en A3

PROYECTO

2106

ESCALA GRÁFICA

0 10 20 m

FECHA

Marzo 2025

I.6.1

EQUIPO REDACTOR

GRUPO

SC

Natalia Chinchilla

Arq. Col. 12282 COAM

David Rojo

Arq. Col. 2956 COACyL

PROMOTOR

Solaria

Solaria Promoción Y Desarrollo, S.L.U.

Segundo Mata 1, 2ª, 1. 28224 Pozuelo de Alarcón, Madrid

Tel. +34 917 144 220

www.gruposoc.eu



- LEYENDA
- Delimitaciones territoriales
- Recintos autonómicos
 - Recintos municipales
 - Parcelas con referencia catastral
- Nueva Infraestructura Eléctrica
- Línea subterránea
 - Nudo Villaviciosa
- Superficies de ocupación permanente
- Zanja subterránea y cámaras de empalme

Nota: la información utilizada en los planos procede de fuentes oficiales, y se encuentra georeferenciada en el sistema de coordenadas ETRS 89 - 30N



PROYECTO PLAN ESPECIAL DE INFRAESTRUCTURAS

INFRAESTRUCTURAS DE EVACUACIÓN

"NUDO VILLAVICIOSA"

TÍTULO DEL PLANO

Ámbito

ESCALA 1: 1000 en A3

PROYECTO 2106

ESCALA GRÁFICA 0 10 20 m

FECHA Marzo 2025

EQUIPO REDACTOR

GRUPO SC

Natalia Chinchilla
Arq. Col. 12282 COAM

David Rojo
Arq. Col. 2956 COACyL

PROMOTOR

Solaria

Solaria Promoción Y Desarrollo, S.L.U.

Segundo Mata 1, 2ª, 1. 28224 Pozuelo de Alarcón, Madrid Telf. +34 917 144 220 www.gruposc.eu



LEYENDA

Delimitaciones territoriales

- Recintos autonómicos
- Recintos municipales
- Parcelas con referencia catastral

Nueva Infraestructura Eléctrica

Línea subterránea

- Nudo Villaviciosa
- Línea subterránea Nudo Villaviciosa (fuera CAM)

Superficies de ocupación permanente

- Zanja subterránea y cámaras de empalme

LOCALIZACIÓN TERRITORIAL

PROYECTO PLAN ESPECIAL DE INFRAESTRUCTURAS

INFRAESTRUCTURAS DE EVACUACIÓN

"NUDO VILLAVICIOSA"

TÍTULO DEL PLANO

Ámbito

ESCALA 1: 1000 en A3

PROYECTO 2106

ESCALA GRÁFICA 0 10 20 m

FECHA Marzo 2025

EQUIPO REDACTOR

GRUPO SC Natalia Chinchilla Arq. Col. 12282 COAM David Rojo Arq. Col. 2956 COACyLE

PROMOTOR

Solaria Solaria Promoción Y Desarrollo, S.L.U.

Segundo Mata 1, 2ª, 1. 28224 Pozuelo de Alarcón, Madrid Telf. +34 917 144 220 www.gruposoc.eu

Nota: la información utilizada en los planos procede de fuentes oficiales, y se encuentra georeferenciada en el sistema de coordenadas ETRS 89 - 30N



LEYENDA

Delimitaciones territoriales

- Recintos autonómicos
- Recintos municipales
- Parcelas con referencia catastral

Nueva Infraestructura Eléctrica

- Línea subterránea
- Nudo Villaviciosa
- Línea subterránea Nudo Villaviciosa (fuera CAM)

Superficies de ocupación permanente

- Zanja subterránea y cámaras de empalme

LOCALIZACIÓN TERRITORIAL

PROYECTO PLAN ESPECIAL DE INFRAESTRUCTURAS

INFRAESTRUCTURAS DE EVACUACIÓN

"NUDO VILLAVICIOSA"

TÍTULO DEL PLANO

Ámbito

ESCALA 1: 1000 en A3

PROYECTO 2106

ESCALA GRÁFICA 0 10 20 m

FECHA Marzo 2025

EQUIPO REDACTOR

GRUPO SC

Natalia Chinchilla
Arq. Col. 12282 COAM

David Rojo
Arq. Col. 2956 COACyL

PROMOTOR

Solaria Promoción Y Desarrollo, S.L.U.

Segundo Mata 1, 2ª, 1. 28224 Pozuelo de Alarcón, Madrid Telf. +34 917 144 220 www.gruposc.eu

Nota: la información utilizada en los planos procede de fuentes oficiales, y se encuentra georeferenciada en el sistema de coordenadas ETRS 89 - 30N



LEYENDA

- Delimitaciones territoriales

 - Recintos autonómicos
 - Recintos municipales
 - Parcelas con referencia catastral
- Nueva Infraestructura Eléctrica

 - Línea subterránea
 - Nudo Villaviciosa
 - Línea subterránea Nudo Villaviciosa (fuera CAM)
 - Superficies de ocupación permanente
 - Zanja subterránea y cámaras de empalme

Nota: la información utilizada en los planos procede de fuentes oficiales, y se encuentra georeferenciada en el sistema de coordenadas ETRS 89 - 30N

LOCALIZACIÓN TERRITORIAL



PROYECTO PLAN ESPECIAL DE INFRAESTRUCTURAS
INFRAESTRUCTURAS DE EVACUACIÓN
"NUDO VILLAVICIOSA"

TÍTULO DEL PLANO
Ámbito

I.6.5

ESCALA
1: 1000 en A3

PROYECTO
2106

ESCALA GRÁFICA
0 10 20 m

FECHA
Marzo 2025

EQUIPO REDACTOR

GRUPO
SC
Natalia Chinchilla
Arq. Col. 12282 COAM
David Rojo
Arq. Col. 2956 COACyLE

PROMOTOR

Solaria
Solaria Promoción Y
Desarrollo, S.L.U.

Segundo Mata 1, 2ª, 1. 28224 Pozuelo de Alarcón, Madrid Telf. +34 917 144 220 www.gruposoc.eu



LEYENDA

Delimitaciones territoriales

- Recintos autonómicos
- Recintos municipales
- Parcelas con referencia catastral

Nueva Infraestructura Eléctrica

Línea subterránea

- Nudo Villaviciosa
- Línea subterránea Nudo Villaviciosa (fuera CAM)

Superficies de ocupación permanente

- Zanja subterránea y cámaras de empalme

Nota: la información utilizada en los planos procede de fuentes oficiales, y se encuentra georeferenciada en el sistema de coordenadas ETRS 89 - 30N



PROYECTO PLAN ESPECIAL DE INFRAESTRUCTURAS

INFRAESTRUCTURAS DE EVACUACIÓN

"NUDO VILLAVICIOSA"

TÍTULO DEL PLANO

Ámbito

ESCALA 1: 1000 en A3

PROYECTO 2106

ESCALA GRÁFICA 0 10 20 m

FECHA Marzo 2025

EQUIPO REDACTOR

GRUPO SC

Natalia Chinchilla
Arq. Col. 12282 COAM

David Rojo
Arq. Col. 2956 COACyLE

PROMOTOR

Solaria

Solaria Promoción Y Desarrollo, S.L.U.

Segundo Mata 1, 2ª, 1. 28224 Pozuelo de Alarcón, Madrid

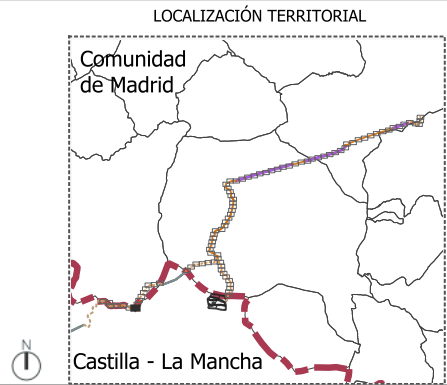
Telf. +34 917 144 220

www.gruposc.eu



- LEYENDA
- Delimitaciones territoriales
- Recintos autonómicos
 - Recintos municipales
 - Parcelas con referencia catastral
- Nueva Infraestructura Eléctrica
- Línea subterránea
 - Nudo Villaviciosa
- Superficies de ocupación permanente
- Zanja subterránea y cámaras de empalme

Nota: la información utilizada en los planos procede de fuentes oficiales, y se encuentra georeferenciada en el sistema de coordenadas ETRS 89 - 30N



PROYECTO PLAN ESPECIAL DE INFRAESTRUCTURAS DE EVACUACIÓN

"NUDO VILLAVICIOSA"

TÍTULO DEL PLANO

Ámbito

ESCALA 1: 1000 en A3

PROYECTO 2106

ESCALA GRÁFICA 0 10 20 m

FECHA Marzo 2025

EQUIPO REDACTOR

GRUPO SC Natalia Chinchilla
Arq. Col. 12282 COAM
David Rojo
Arq. Col. 2956 COACyLE

PROMOTOR

Solaria Solaria Promoción Y Desarrollo, S.L.U.

Segundo Mata 1, 2ª, 1. 28224 Pozuelo de Alarcón, Madrid Telf. +34 917 144 220 www.gruposoc.eu



- LEYENDA
- | | |
|-----------------------------------|--|
| Delimitaciones territoriales | Nueva Infraestructura Eléctrica |
| — Recintos autonómicos | Línea subterránea |
| — Recintos municipales | — Nudo Villaviciosa |
| Parcelas con referencia catastral | Superficies de ocupación permanente |
| | — Zanja subterránea y cámaras de empalme |

Nota: la información utilizada en los planos procede de fuentes oficiales, y se encuentra georeferenciada en el sistema de coordenadas ETRS 89 - 30N



PROYECTO PLAN ESPECIAL DE INFRAESTRUCTURAS	
INFRAESTRUCTURAS DE EVACUACIÓN	
"NUDO VILLAVICIOSA"	
I.6.8	
TÍTULO DEL PLANO	
Ámbito	
ESCALA	PROYECTO
1: 1000 en A3	2106
ESCALA GRÁFICA	
0 10 20 m	
FECHA	
Marzo 2025	
EQUIPO REDACTOR	
GRUPO SC	
Natalia Chinchilla	
Arq. Col. 12282 COAM	
David Rojo	
Arq. Col. 2956 COACyLE	
PROMOTOR	
Solaria Promoción Y Desarrollo, S.L.U.	
Segundo Mata 1, 2ª, 1. 28224 Pozuelo de Alarcón, Madrid	
Telf. +34 917 144 220	
www.gruposoc.eu	



LEYENDA

- | | |
|-----------------------------------|--|
| Delimitaciones territoriales | Nueva Infraestructura Eléctrica |
| — Recintos autonómicos | Línea subterránea |
| — Recintos municipales | — Nudo Villaviciosa |
| Parcelas con referencia catastral | Superficies de ocupación permanente |
| | — Zanja subterránea y cámaras de empalme |

Nota: la información utilizada en los planos procede de fuentes oficiales, y se encuentra georeferenciada en el sistema de coordenadas ETRS 89 - 30N

LOCALIZACIÓN TERRITORIAL



PROYECTO PLAN ESPECIAL DE INFRAESTRUCTURAS
INFRAESTRUCTURAS DE EVACUACIÓN
"NUDO VILLAVICIOSA"

TÍTULO DEL PLANO
Ámbito

ESCALA
1: 1000 en A3

PROYECTO
2106

ESCALA GRÁFICA
0 10 20 m

FECHA
Marzo 2025

I.6.9

EQUIPO REDACTOR

GRUPO
SC

Natalia Chinchilla
Arq. Col. 12282 COAM
David Rojo
Arq. Col. 2956 COACyLE

PROMOTOR

Solaria

Solaria Promoción Y
Desarrollo, S.L.U.

Segundo Mata 1, 2ª, 1. 28224 Pozuelo de Alarcón, Madrid Telf. +34 917 144 220 www.gruposoc.eu



LEYENDA

Delimitaciones territoriales

- Parcelas con referencia catastral

Nueva Infraestructura Eléctrica

- Línea subterránea
- Nudo Villaviciosa

Superficies de ocupación permanente

- Zanja subterránea y cámaras de empalme

Nota: la información utilizada en los planos procede de fuentes oficiales, y se encuentra georeferenciada en el sistema de coordenadas ETRS 89 - 30N



PROYECTO PLAN ESPECIAL DE INFRAESTRUCTURAS

INFRAESTRUCTURAS DE EVACUACIÓN

"NUDO VILLAVICIOSA"

TÍTULO DEL PLANO

Ámbito

ESCALA

1: 1000 en A3

PROYECTO

2106

ESCALA GRÁFICA

0 10 20 m

FECHA

Marzo 2025

EQUIPO REDACTOR

GRUPO SC

Natalia Chinchilla
Arq. Col. 12282 COAM

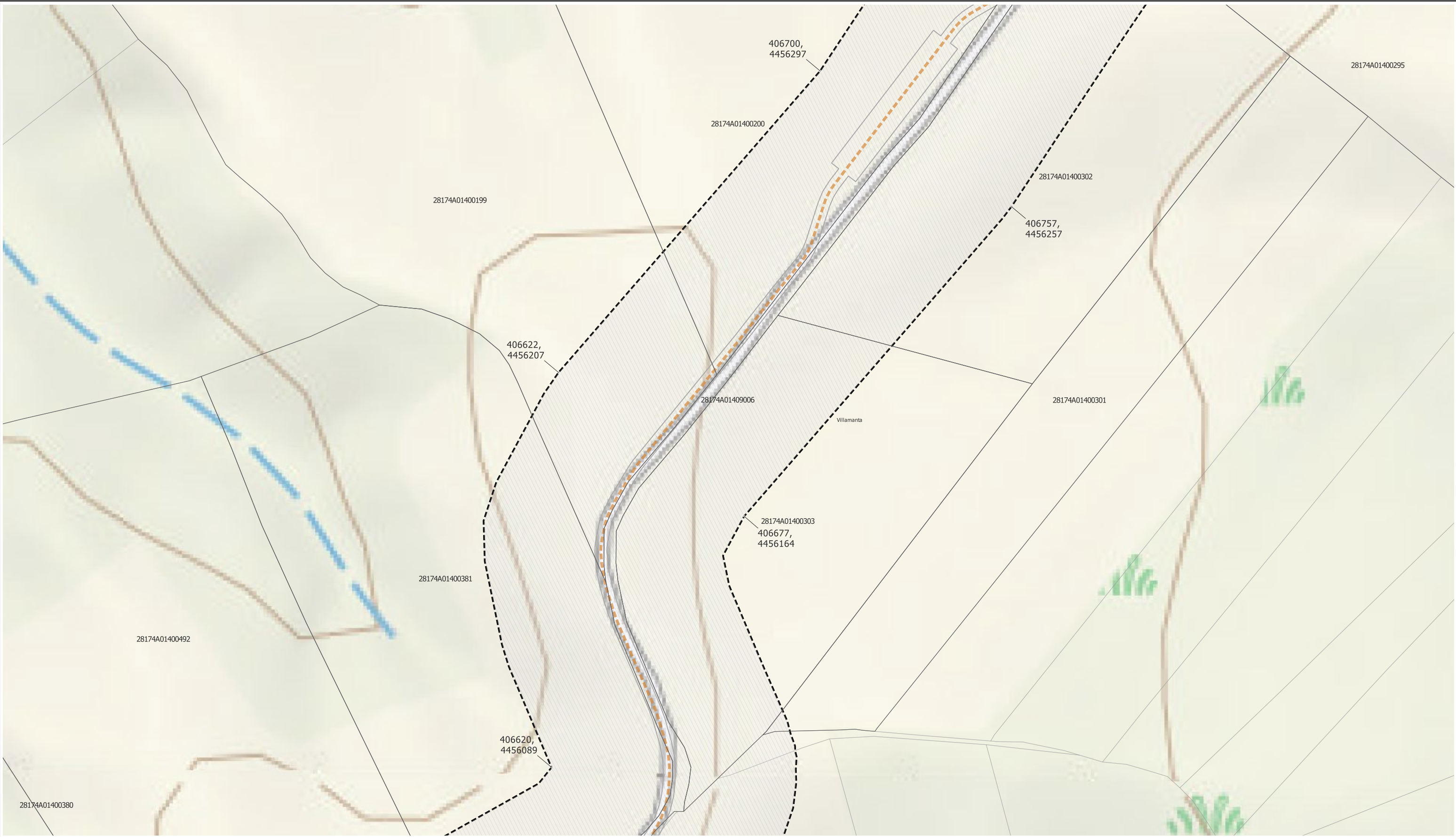
David Rojo
Arq. Col. 2956 COACyLE

PROMOTOR

Solaria

Solaria Promoción Y Desarrollo, S.L.U.

Segundo Mata 1, 2ª, 1. 28224 Pozuelo de Alarcón, Madrid Telf. +34 917 144 220 www.gruposc.eu



LEYENDA

Delimitaciones territoriales

- Parcelas con referencia catastral

Nueva Infraestructura Eléctrica

- Línea subterránea
- Nudo Villaviciosa

Superficies de ocupación permanente

- Zanja subterránea y cámaras de empalme

Nota: la información utilizada en los planos procede de fuentes oficiales, y se encuentra georeferenciada en el sistema de coordenadas ETRS 89 - 30N



PROYECTO PLAN ESPECIAL DE INFRAESTRUCTURAS

INFRAESTRUCTURAS DE EVACUACIÓN

"NUDO VILLAVICIOSA"

TÍTULO DEL PLANO

Ámbito

ESCALA

1: 1000 en A3

PROYECTO

2106

ESCALA GRÁFICA

0 10 20 m

FECHA

Marzo 2025

EQUIPO REDACTOR

GRUPO

SC

Natalia Chinchilla
Arq. Col. 12282 COAM

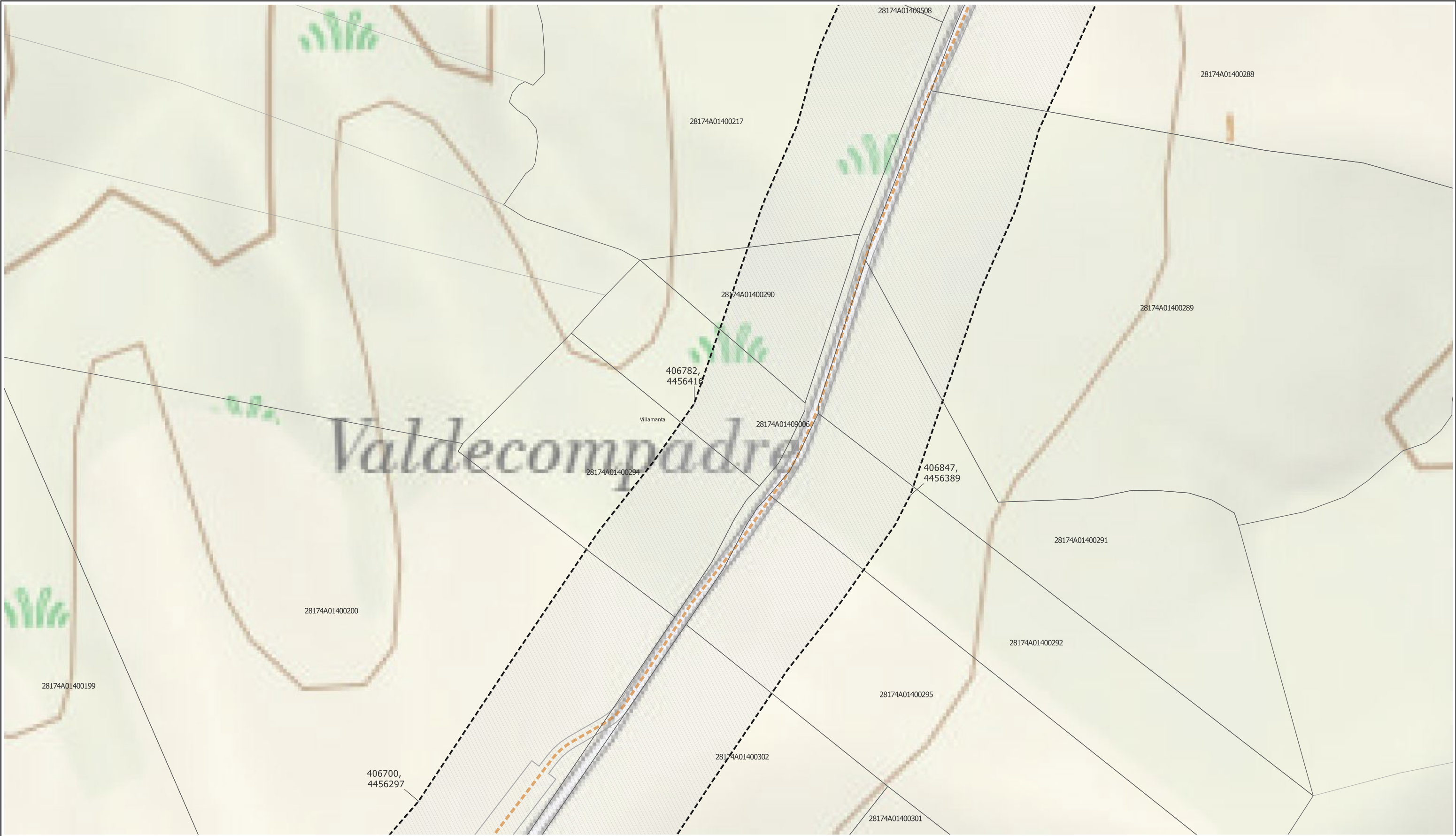
David Rojo
Arq. Col. 2956 COACyLE

PROMOTOR

Solaria

Solaria Promoción Y
Desarrollo, S.L.U.

Segundo Mata 1, 2ª, 1. 28224 Pozuelo de Alarcón, Madrid Telf. +34 917 144 220 www.gruposc.eu



LEYENDA

Delimitaciones territoriales

Parcelas con referencia catastral

Nueva Infraestructura Eléctrica

Línea subterránea

Nudo Villaviciosa

Superficies de ocupación permanente

Zanja subterránea y cámaras de empalme

LOCALIZACIÓN TERRITORIAL

PROYECTO PLAN ESPECIAL DE INFRAESTRUCTURAS

INFRAESTRUCTURAS DE EVACUACIÓN

"NUDO VILLAVICIOSA"

TÍTULO DEL PLANO

Ámbito

ESCALA 1: 1000 en A3

PROYECTO 2106

ESCALA GRÁFICA 0 10 20 m

FECHA Marzo 2025

EQUIPO REDACTOR

GRUPO SC

Natalia Chinchilla
Arq. Col. 12282 COAM

David Rojo
Arq. Col. 2956 COACyL

PROMOTOR

Solaria

Solaria Promoción Y Desarrollo, S.L.U.

Segundo Mata 1, 2ª, 1. 28224 Pozuelo de Alarcón, Madrid Telf. +34 917 144 220 www.gruposc.eu

Nota: la información utilizada en los planos procede de fuentes oficiales, y se encuentra georeferenciada en el sistema de coordenadas ETRS 89 - 30N



LEYENDA

Delimitaciones territoriales

Parcelas con referencia catastral

Nueva Infraestructura Eléctrica

Línea subterránea

Nudo Villaviciosa

Superficies de ocupación permanente

Zanja subterránea y cámaras de empalme

Nota: la información utilizada en los planos procede de fuentes oficiales, y se encuentra georeferenciada en el sistema de coordenadas ETRS 89 - 30N



PROYECTO PLAN ESPECIAL DE INFRAESTRUCTURAS

INFRAESTRUCTURAS DE EVACUACIÓN

"NUDO VILLAVICIOSA"

TÍTULO DEL PLANO

Ámbito

ESCALA

1: 1000 en A3

PROYECTO

2106

ESCALA GRÁFICA

0 10 20 m

FECHA

Marzo 2025

EQUIPO REDACTOR

GRUPO SC

Natalia Chinchilla
Arq. Col. 12282 COAM

David Rojo
Arq. Col. 2956 COACyLE

PROMOTOR

Solaria

Solaria Promoción Y Desarrollo, S.L.U.

Segundo Mata 1, 2ª, 1. 28224 Pozuelo de Alarcón, Madrid Telf. +34 917 144 220 www.gruposc.eu



LEYENDA

Delimitaciones territoriales

Parcelas con referencia catastral

Nueva Infraestructura Eléctrica

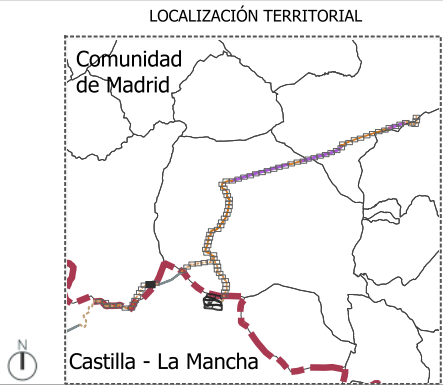
Línea subterránea

Nudo Villaviciosa

Superficies de ocupación permanente

Zanja subterránea y cámaras de empalme

Nota: la información utilizada en los planos procede de fuentes oficiales, y se encuentra georeferenciada en el sistema de coordenadas ETRS 89 - 30N



PROYECTO PLAN ESPECIAL DE INFRAESTRUCTURAS

INFRAESTRUCTURAS DE EVACUACIÓN

"NUDO VILLAVICIOSA"

TÍTULO DEL PLANO

Ámbito

ESCALA 1: 1000 en A3

PROYECTO 2106

ESCALA GRÁFICA 0 10 20 m

FECHA Marzo 2025

EQUIPO REDACTOR

GRUPO SC

Natalia Chinchilla Arq. Col. 12282 COAM

David Rojo Arq. Col. 2956 COACyLE

PROMOTOR

Solaria Promoción Y Desarrollo, S.L.U.

Segundo Mata 1, 2ª, 1. 28224 Pozuelo de Alarcón, Madrid Telf. +34 917 144 220 www.gruposoc.eu





LEYENDA

Delimitaciones territoriales

- Recintos autonómicos
- Recintos municipales
- Parcelas con referencia catastral

Nueva Infraestructura Eléctrica

- Línea subterránea
 - Nudo Villaviciosa
 - Línea subterránea Nudo Villaviciosa (fuera CAM)
- Línea aérea
 - Nudo Villaviciosa (fuera CAM)
- Apoyos (fuera CAM)

Superficies de ocupación permanente

- Vuelo de protección

Nota: la información utilizada en los planos procede de fuentes oficiales, y se encuentra georeferenciada en el sistema de coordenadas ETRS 89 - 30N

LOCALIZACIÓN TERRITORIAL

PROYECTO PLAN ESPECIAL DE INFRAESTRUCTURAS

INFRAESTRUCTURAS DE EVACUACIÓN

"NUDO VILLAVICIOSA"

TÍTULO DEL PLANO

Ámbito

ESCALA 1: 1000 en A3

PROYECTO 2106

ESCALA GRÁFICA 0 10 20 m

FECHA Marzo 2025

EQUIPO REDACTOR

GRUPO SC

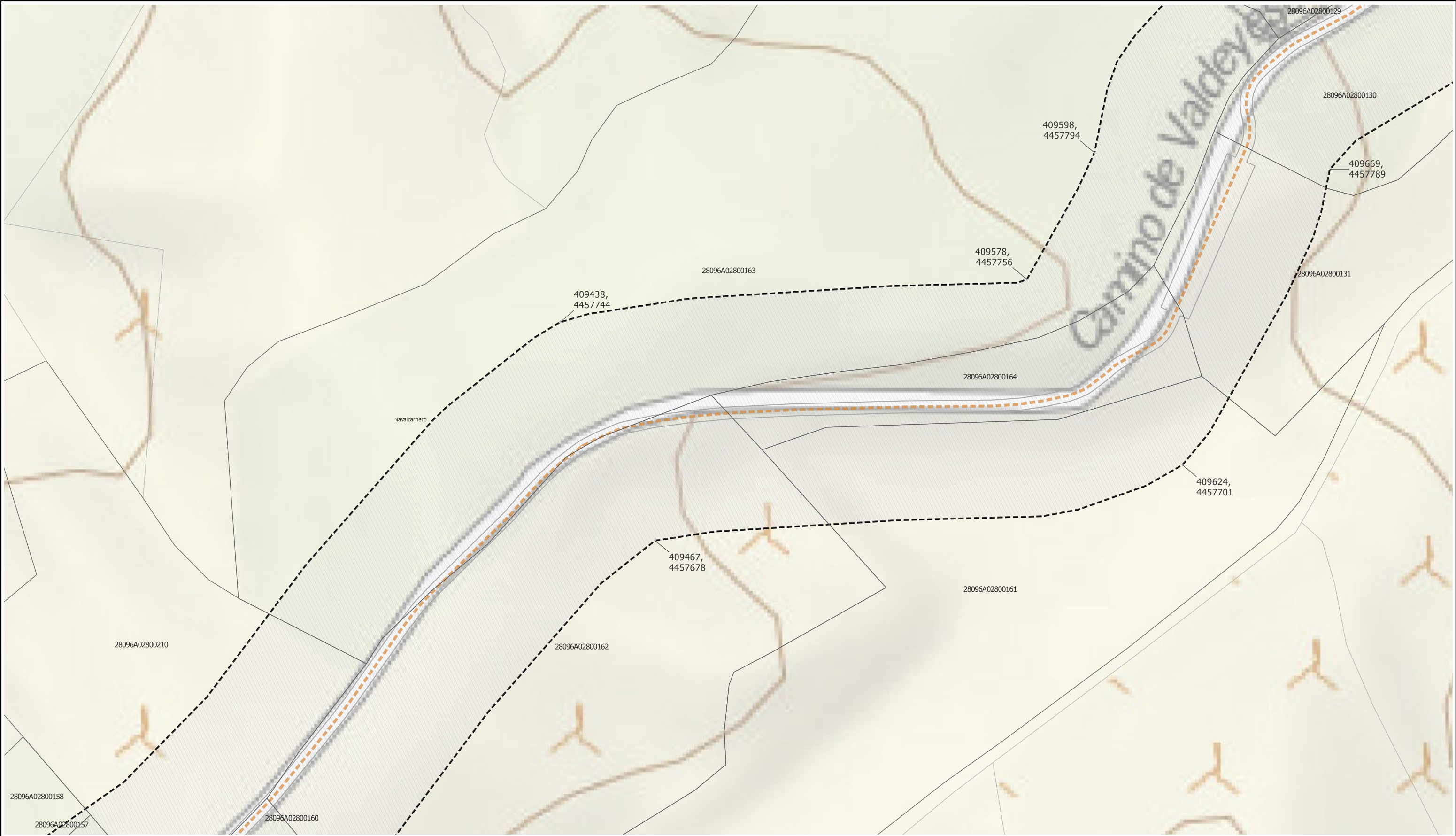
Natalia Chinchilla
Arq. Col. 12282 COAM

David Rojo
Arq. Col. 2956 COACyLE

PROMOTOR

Solaria Promoción Y Desarrollo, S.L.U.

Segundo Mata 1, 2ª, 1. 28224 Pozuelo de Alarcón, Madrid Telf. +34 917 144 220 www.gruposoc.eu



LEYENDA

Delimitaciones territoriales

Parcelas con referencia catastral

Nueva Infraestructura Eléctrica

Línea subterránea

Nudo Villaviciosa

Superficies de ocupación permanente

Zanja subterránea y cámaras de empalme

Nota: la información utilizada en los planos procede de fuentes oficiales, y se encuentra georeferenciada en el sistema de coordenadas ETRS 89 - 30N



PROYECTO PLAN ESPECIAL DE INFRAESTRUCTURAS

INFRAESTRUCTURAS DE EVACUACIÓN

"NUDO VILLAVICIOSA"

TÍTULO DEL PLANO

Ámbito

ESCALA 1: 1000 en A3

PROYECTO 2106

ESCALA GRÁFICA 0 10 20 m

FECHA Marzo 2025

EQUIPO REDACTOR

GRUPO SC

Natalia Chinchilla Arq. Col. 12282 COAM

David Rojo Arq. Col. 2956 COACyLE

PROMOTOR

Solaria Promoción Y Desarrollo, S.L.U.

Segundo Mata 1, 2ª, 1. 28224 Pozuelo de Alarcón, Madrid Telf. +34 917 144 220 www.gruposoc.eu



LEYENDA

Delimitaciones territoriales

Parcelas con referencia catastral

Nueva Infraestructura Eléctrica

Línea subterránea

Nudo Villaviciosa

Superficies de ocupación permanente

Zanja subterránea y cámaras de empalme

Nota: la información utilizada en los planos procede de fuentes oficiales, y se encuentra georeferenciada en el sistema de coordenadas ETRS 89 - 30N



PROYECTO PLAN ESPECIAL DE INFRAESTRUCTURAS

INFRAESTRUCTURAS DE EVACUACIÓN

"NUDO VILLAVICIOSA"

TÍTULO DEL PLANO

Ámbito

ESCALA 1: 1000 en A3

PROYECTO 2106

ESCALA GRÁFICA 0 10 20 m

FECHA Marzo 2025

EQUIPO REDACTOR

GRUPO SC

Natalia Chinchilla Arq. Col. 12282 COAM

David Rojo Arq. Col. 2956 COACyL

PROMOTOR

Solaria Promoción Y Desarrollo, S.L.U.

Segundo Mata 1, 2ª, 1. 28224 Pozuelo de Alarcón, Madrid Telf. +34 917 144 220 www.gruposoc.eu



- LEYENDA
- Delimitaciones territoriales
- Parcelas con referencia catastral
- Nueva Infraestructura Eléctrica
- Línea subterránea
 - Nudo Villaviciosa
- Superficies de ocupación permanente
- Zanja subterránea y cámaras de empalme

Nota: la información utilizada en los planos procede de fuentes oficiales, y se encuentra georeferenciada en el sistema de coordenadas ETRS 89 - 30N



PROYECTO PLAN ESPECIAL DE INFRAESTRUCTURAS

INFRAESTRUCTURAS DE EVACUACIÓN

"NUDO VILLAVICIOSA"

TÍTULO DEL PLANO

Ámbito

ESCALA

1: 1000 en A3

PROYECTO

2106

ESCALA GRÁFICA

0 10 20 m

FECHA

Marzo 2025

EQUIPO REDACTOR

GRUPO SC

Natalia Chinchilla
Arq. Col. 12282 COAM

David Rojo
Arq. Col. 2956 COACyLE

PROMOTOR

Solaria

Solaria Promoción Y
Desarrollo, S.L.U.

Segundo Mata 1, 2ª, 1. 28224 Pozuelo de Alarcón, Madrid

Telf. +34 917 144 220

www.gruposoc.eu



LEYENDA

Delimitaciones territoriales

Parcelas con referencia catastral

Nueva Infraestructura Eléctrica

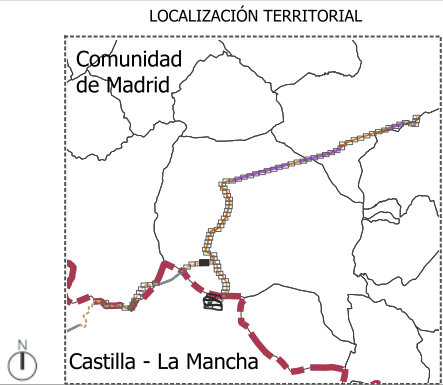
Línea subterránea

Nudo Villaviciosa

Superficies de ocupación permanente

Zanja subterránea y cámaras de empalme

Nota: la información utilizada en los planos procede de fuentes oficiales, y se encuentra georeferenciada en el sistema de coordenadas ETRS 89 - 30N



PROYECTO PLAN ESPECIAL DE INFRAESTRUCTURAS

INFRAESTRUCTURAS DE EVACUACIÓN

"NUDO VILLAVICIOSA"

TÍTULO DEL PLANO

Ámbito

ESCALA 1: 1000 en A3

PROYECTO 2106

ESCALA GRÁFICA 0 10 20 m

FECHA Marzo 2025

EQUIPO REDACTOR

GRUPO SC

Natalia Chinchilla Arq. Col. 12282 COAM

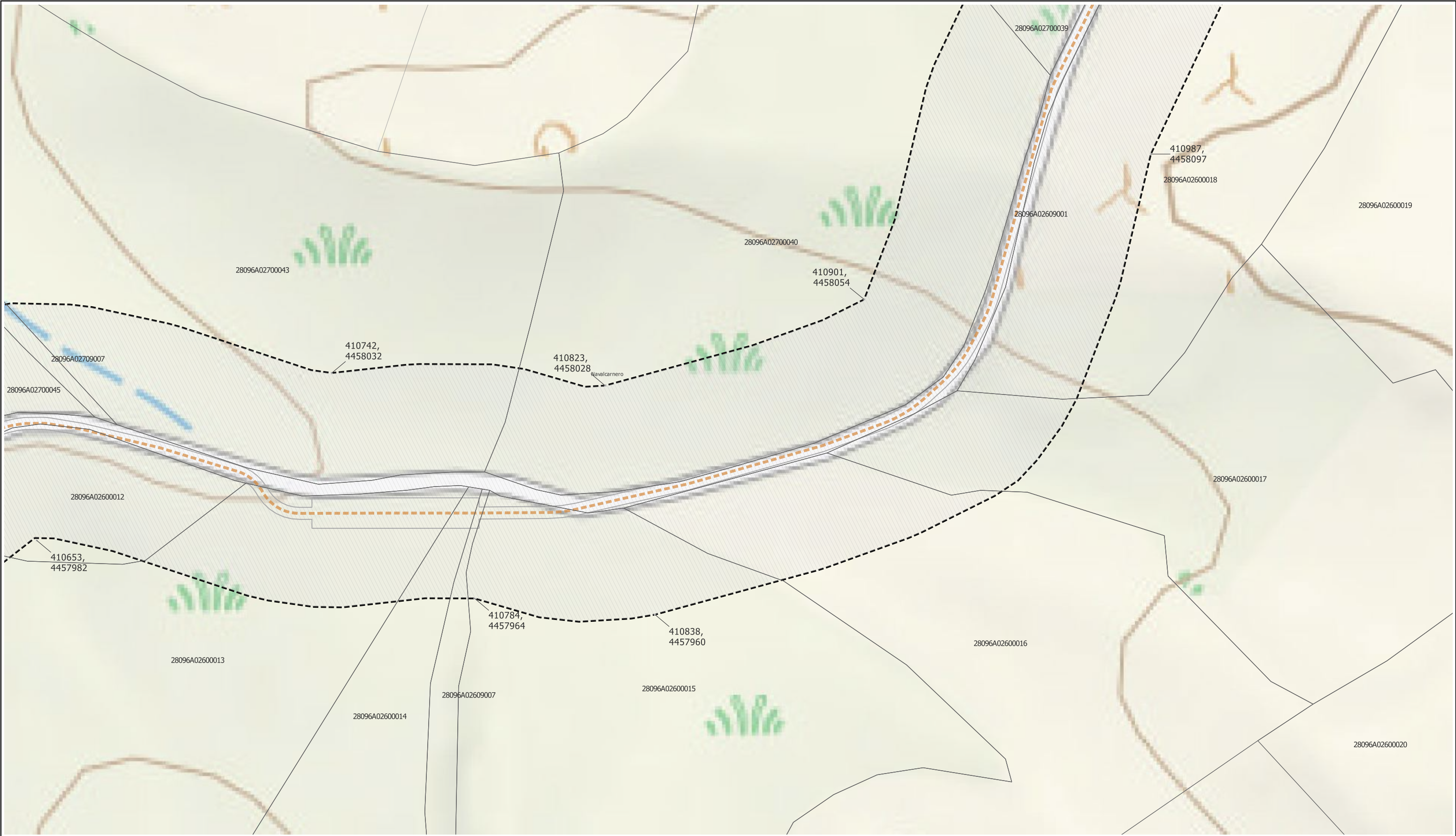
David Rojo Arq. Col. 2956 COACyLE

PROMOTOR

Solaria

Solaria Promoción Y Desarrollo, S.L.U.

Segundo Mata 1, 2ª, 1. 28224 Pozuelo de Alarcón, Madrid Telf. +34 917 144 220 www.gruposoc.eu



LEYENDA

Delimitaciones territoriales

Parcelas con referencia catastral

Nueva Infraestructura Eléctrica

Línea subterránea

Nudo Villaviciosa

Superficies de ocupación permanente

Zanja subterránea y cámaras de empalme

Nota: la información utilizada en los planos procede de fuentes oficiales, y se encuentra georeferenciada en el sistema de coordenadas ETRS 89 - 30N



PROYECTO PLAN ESPECIAL DE INFRAESTRUCTURAS

INFRAESTRUCTURAS DE EVACUACIÓN

"NUDO VILLAVICIOSA"

TÍTULO DEL PLANO

Ámbito

I.6.21

ESCALA 1: 1000 en A3

PROYECTO 2106

ESCALA GRÁFICA 0 10 20 m

FECHA Marzo 2025

EQUIPO REDACTOR

GRUPO SC Natalia Chinchilla
Arq. Col. 12282 COAM
David Rojo
Arq. Col. 2956 COACyLE

PROMOTOR

Solaria Solaria Promoción Y Desarrollo, S.L.U.

Segundo Mata 1, 2ª, 1. 28224 Pozuelo de Alarcón, Madrid Telf. +34 917 144 220 www.gruposoc.eu



LEYENDA

- Delimitaciones territoriales
- Recintos autonómicos
 - Recintos municipales
 - Parcelas con referencia catastral
- Nueva Infraestructura Eléctrica
- Línea subterránea
 - Nudo Villaviciosa
 - Línea subterránea Nudo Villaviciosa (fuera CAM)
 - PSFV Helena Solar 8
 - Superficies de ocupación permanente
 - Zanja subterránea y cámaras de empalme

Nota: la información utilizada en los planos procede de fuentes oficiales, y para su correcta interpretación se ha medido en el sistema de coordenadas ETRS 89 - 30N

LOCALIZACIÓN TERRITORIAL



PROYECTO PLAN ESPECIAL DE INFRAESTRUCTURAS
INFRAESTRUCTURAS DE EVACUACIÓN
"NUDO VILLAVICIOSA"

TÍTULO DEL PLANO
Ámbito

ESCALA
1: 1000 en A3

PROYECTO
2106

ESCALA GRÁFICA
0 10 20 m

FECHA
Marzo 2025

EQUIPO REDACTOR

GRUPO
SC
Natalia Chinchilla
Arq. Col. 12282 COAM
David Rojo
Arq. Col. 2956 COACyLE

PROMOTOR

Solaria

Solaria Promoción Y
Desarrollo, S.L.U.

Segundo Mata 1, 2ª, 1. 28224 Pozuelo de Alarcón, Madrid Telf. +34 917 144 220 www.gruposoc.eu



LEYENDA

Delimitaciones territoriales

Parcelas con referencia catastral

Nueva Infraestructura Eléctrica

Línea subterránea

Nudo Villaviciosa

Compartido con Nudo Lucero

Bifurcaciones

Superficies de ocupación permanente

Zanja subterránea y cámaras de empalme

LOCALIZACIÓN TERRITORIAL

PROYECTO PLAN ESPECIAL DE INFRAESTRUCTURAS

INFRAESTRUCTURAS DE EVACUACIÓN

"NUDO VILLAVICIOSA"

TÍTULO DEL PLANO

Ámbito

ESCALA 1: 1000 en A3

PROYECTO 2106

ESCALA GRÁFICA 0 10 20 m

FECHA Marzo 2025

EQUIPO REDACTOR

GRUPO SC

Natalia Chinchilla
Arq. Col. 12282 COAM

David Rojo
Arq. Col. 2956 COACyL

PROMOTOR

Solaria Promoción Y Desarrollo, S.L.U.

Segundo Mata 1, 2ª, 1. 28224 Pozuelo de Alarcón, Madrid Telf. +34 917 144 220 www.gruposoc.eu

Nota: la información utilizada en los planos procede de fuentes oficiales, y se encuentra georeferenciada en el sistema de coordenadas ETRS 89 - 30N



LEYENDA

- Delimitaciones territoriales
- Parcelas con referencia catastral
- Nueva Infraestructura Eléctrica
- Línea subterránea
 - Nudo Villaviciosa
 - Compartido con Nudo Lucero
 - Bifurcaciones
- Superficies de ocupación permanente
- Zanja subterránea y cámaras de empalme

Nota: la información utilizada en los planos procede de fuentes oficiales, y se encuentra georeferenciada en el sistema de coordenadas ETRS 89 - 30N

LOCALIZACIÓN TERRITORIAL



PROYECTO PLAN ESPECIAL DE INFRAESTRUCTURAS
INFRAESTRUCTURAS DE EVACUACIÓN
"NUDO VILLAVICIOSA"

TÍTULO DEL PLANO
Ámbito

I.6.24

ESCALA 1: 1000 en A3 PROYECTO 2106 ESCALA GRÁFICA 0 10 20 m FECHA Marzo 2025

EQUIPO REDACTOR PROMOTOR

GRUPO SC Natalia Chinchilla Arq. Col. 12282 COAM David Rojo Arq. Col. 2956 COACyLE

Solaria Solaria Promoción Y Desarrollo, S.L.U.

Segundo Mata 1, 2ª, 1. 28224 Pozuelo de Alarcón, Madrid Telf. +34 917 144 220 www.gruposoc.eu



LEYENDA

- Delimitaciones territoriales
- Parcelas con referencia catastral
- Nueva Infraestructura Eléctrica
- Línea subterránea
 - Compartido con Nudo Lucero
- Superficies de ocupación permanente
- Zanja subterránea y cámaras de empalme

Nota: la información utilizada en los planos procede de fuentes oficiales, y se encuentra georeferenciada en el sistema de coordenadas ETRS 89 - 30N

LOCALIZACIÓN TERRITORIAL



PROYECTO PLAN ESPECIAL DE INFRAESTRUCTURAS DE EVACUACIÓN
"NUDO VILLAVICIOSA"

TÍTULO DEL PLANO
Ámbito

ESCALA
1: 1000 en A3

PROYECTO
2106

ESCALA GRÁFICA
0 10 20 m

FECHA
Marzo 2025

I.6.25

EQUIPO REDACTOR

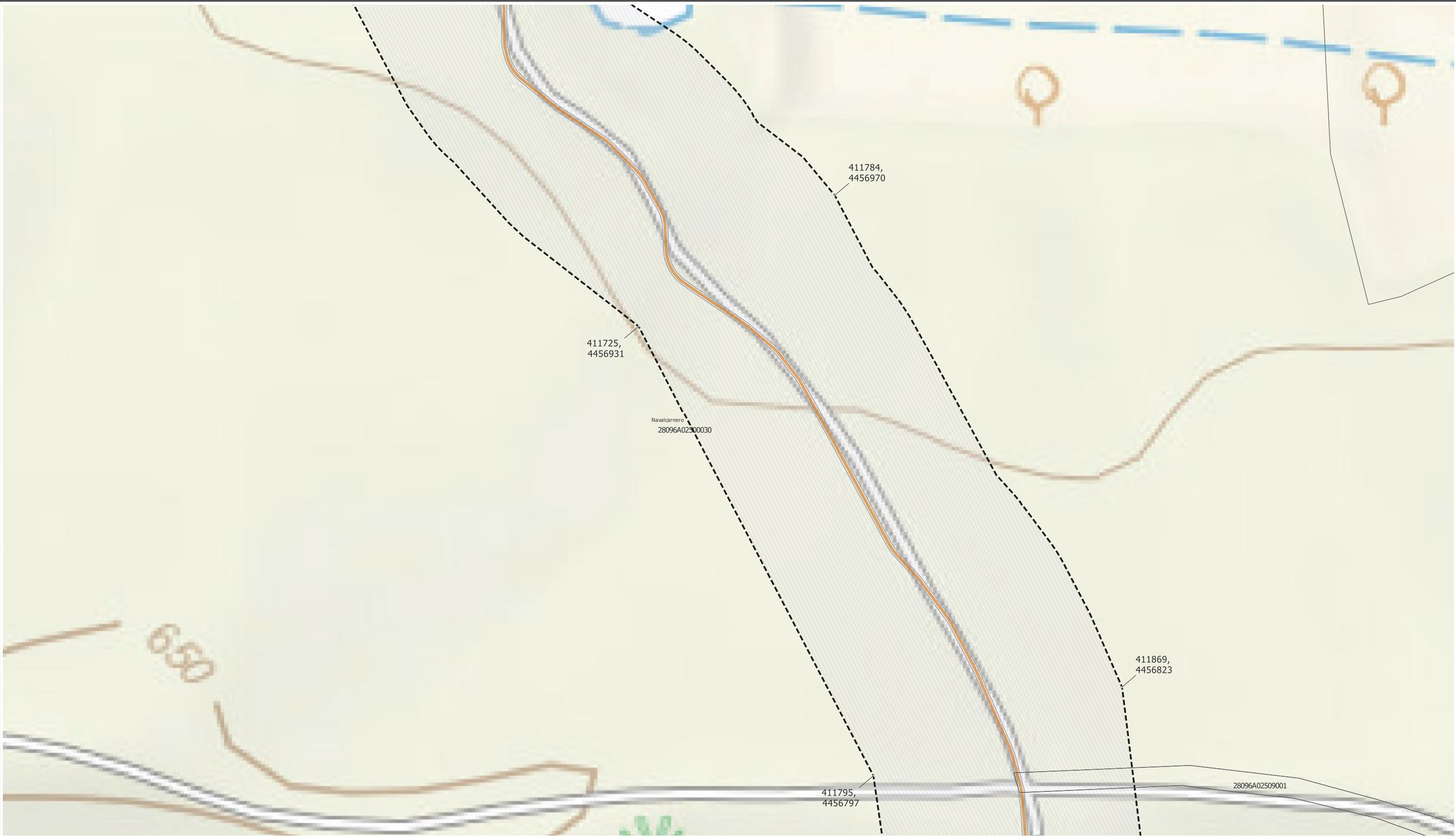
GRUPO SC
Natalia Chinchilla
Arq. Col. 12282 COAM
David Rojo
Arq. Col. 2956 COACyLE

PROMOTOR

Solaria

Solaria Promoción Y
Desarrollo, S.L.U.

Segundo Mata 1, 2ª, 1. 28224 Pozuelo de Alarcón, Madrid Telf. +34 917 144 220 www.gruposc.eu



- LEYENDA
- Delimitaciones territoriales
- Parcelas con referencia catastral
- Nueva Infraestructura Eléctrica
- Línea subterránea
- Compartido con Nudo Lucero
- Superficies de ocupación permanente
- Zanja subterránea y cámaras de empalme

Nota: la información utilizada en los planos procede de fuentes oficiales, y se encuentra georeferenciada en el sistema de coordenadas ETRS 89 - 30N



PROYECTO PLAN ESPECIAL DE INFRAESTRUCTURAS

INFRAESTRUCTURAS DE EVACUACIÓN

"NUDO VILLAVICIOSA"

TÍTULO DEL PLANO

Ámbito

ESCALA 1: 1000 en A3

PROYECTO 2106

ESCALA GRÁFICA 0 10 20 m

FECHA Marzo 2025

EQUIPO REDACTOR

GRUPO SC

Natalia Chinchilla
Arq. Col. 12282 COAM

David Rojo
Arq. Col. 2956 COACyL

PROMOTOR

Solaria

Solaria Promoción Y Desarrollo, S.L.U.

Segundo Mata 1, 2ª, 1. 28224 Pozuelo de Alarcón, Madrid Telf. +34 917 144 220 www.gruposc.eu



LEYENDA

Delimitaciones territoriales

- Parcelas con referencia catastral

Nueva Infraestructura Eléctrica

- Línea subterránea
- Compartido con Nudo Lucero

Superficies de ocupación permanente

- Zanja subterránea y cámaras de empalme

Nota: la información utilizada en los planos procede de fuentes oficiales, y se encuentra georeferenciada en el sistema de coordenadas ETRS 89 - 30N



PROYECTO PLAN ESPECIAL DE INFRAESTRUCTURAS

INFRAESTRUCTURAS DE EVACUACIÓN

"NUDO VILLAVICIOSA"

TÍTULO DEL PLANO

Ámbito

ESCALA

1: 1000 en A3

PROYECTO

2106

ESCALA GRÁFICA

0 10 20 m

FECHA

Marzo 2025

EQUIPO REDACTOR

GRUPO SC

Natalia Chinchilla
Arq. Col. 12282 COAM

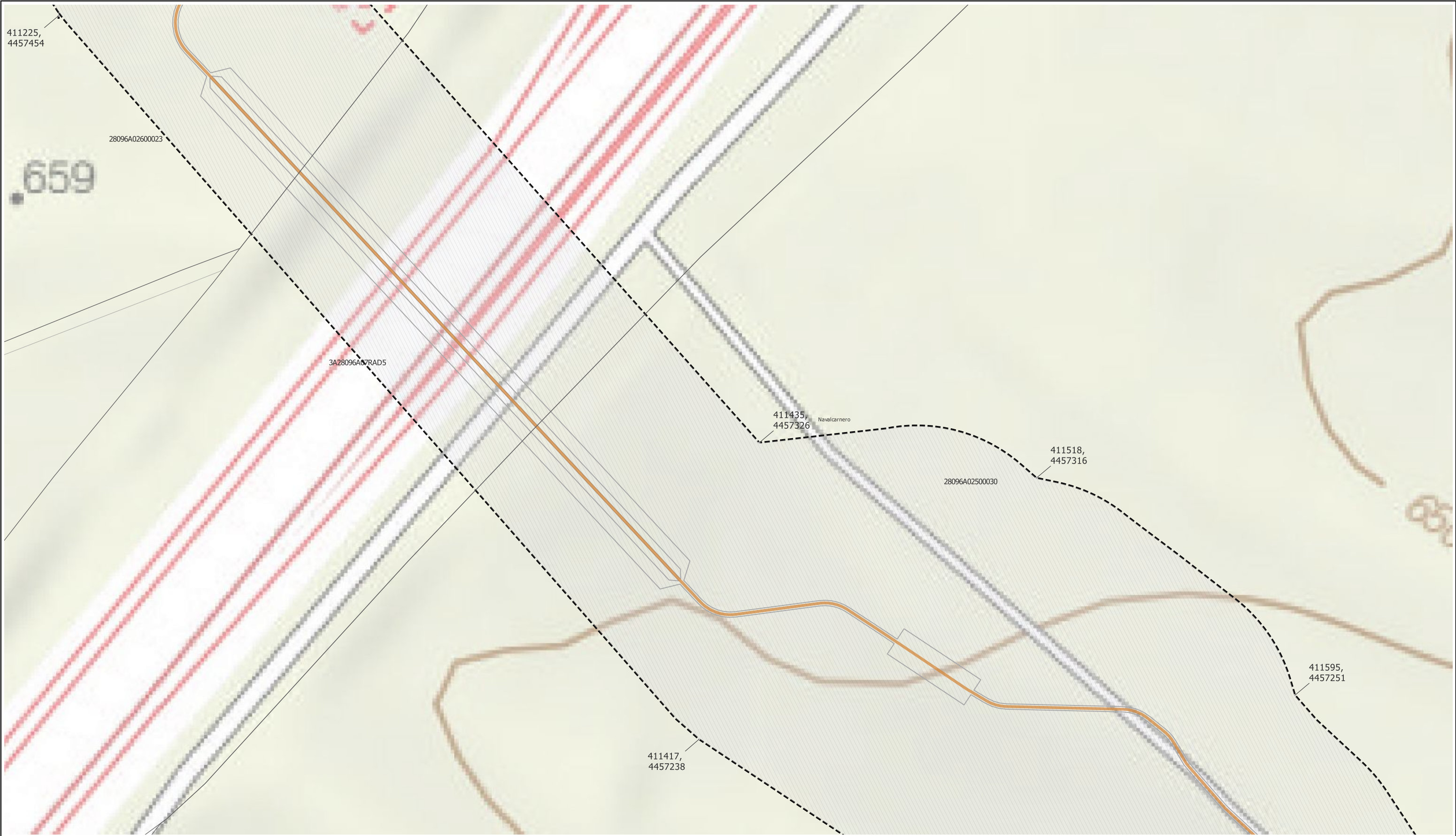
David Rojo
Arq. Col. 2956 COACyLE

PROMOTOR

Solaria

Solaria Promoción Y Desarrollo, S.L.U.

Segundo Mata 1, 2ª, 1. 28224 Pozuelo de Alarcón, Madrid Telf. +34 917 144 220 www.gruposoc.eu



LEYENDA

- Delimitaciones territoriales
- Parcelas con referencia catastral
- Nueva Infraestructura Eléctrica
- Línea subterránea
 - Compartido con Nudo Lucero
- Superficies de ocupación permanente
- Zanja subterránea y cámaras de empalme

LOCALIZACIÓN TERRITORIAL



PROYECTO PLAN ESPECIAL DE INFRAESTRUCTURAS
INFRAESTRUCTURAS DE EVACUACIÓN
"NUDO VILLAVICIOSA"
TÍTULO DEL PLANO
Ámbito

I.6.28

ESCALA 1: 1000 en A3 PROYECTO 2106 ESCALA GRÁFICA 0 10 20 m FECHA Marzo 2025

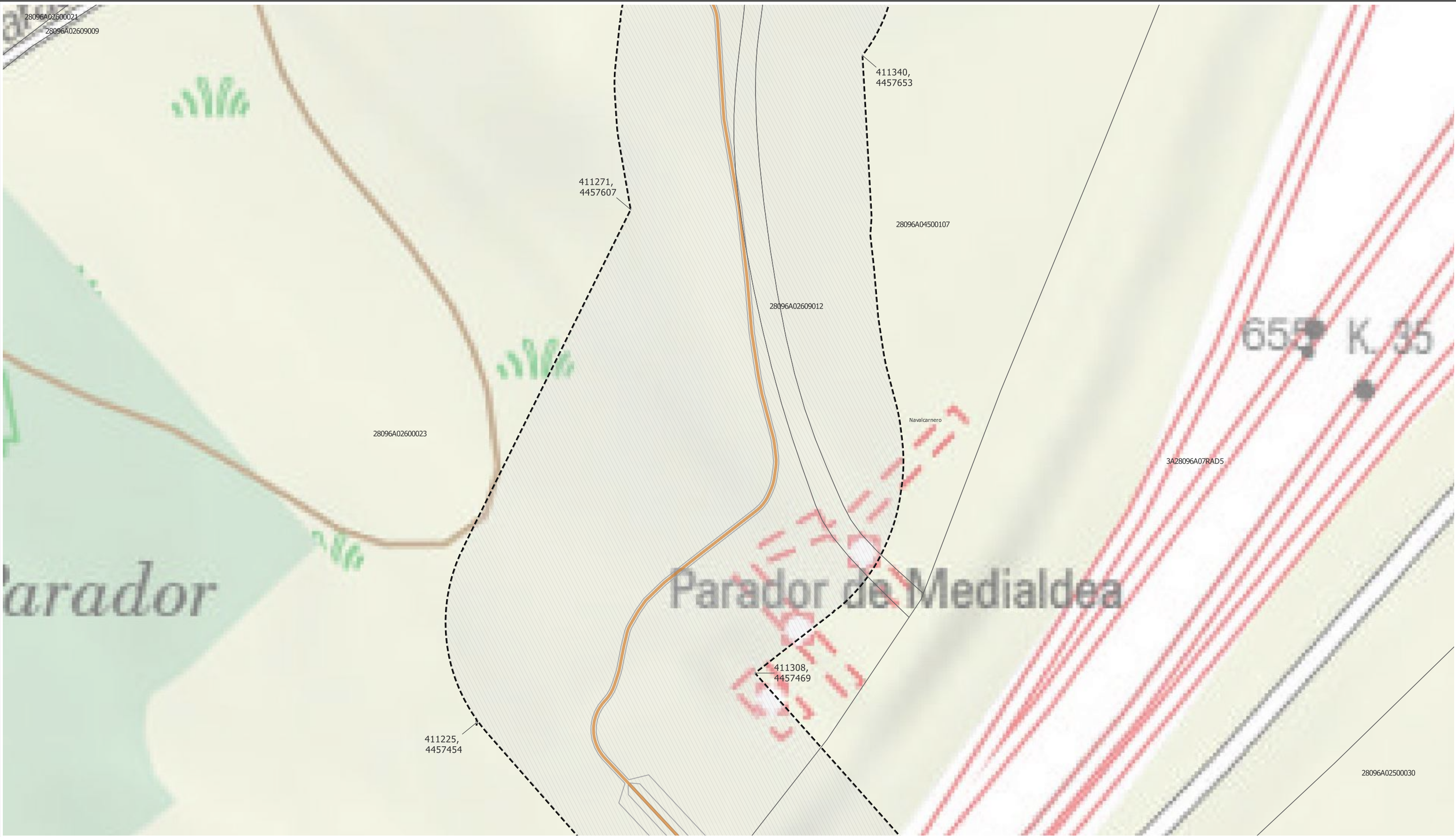
EQUIPO REDACTOR PROMOTOR

GRUPO SC Natalia Chinchilla Arq. Col. 12282 COAM David Rojo Arq. Col. 2956 COACyLE

Solaria Solaria Promoción Y Desarrollo, S.L.U.

Nota: la información utilizada en los planos procede de fuentes oficiales, y se encuentra georeferenciada en el sistema de coordenadas ETRS 89 - 30N

Segundo Mata 1, 2ª, 1. 28224 Pozuelo de Alarcón, Madrid Telf. +34 917 144 220 www.gruposc.eu



LEYENDA

- Delimitaciones territoriales
- Parcelas con referencia catastral
- Nueva Infraestructura Eléctrica
- Línea subterránea
- Compartido con Nudo Lucero
- Superficies de ocupación permanente
- Zanja subterránea y cámaras de empalme

Nota: la información utilizada en los planos procede de fuentes oficiales, y se encuentra georeferenciada en el sistema de coordenadas ETRS 89 - 30N

LOCALIZACIÓN TERRITORIAL



PROYECTO PLAN ESPECIAL DE INFRAESTRUCTURAS
INFRAESTRUCTURAS DE EVACUACIÓN
"NUDO VILLAVICIOSA"

TÍTULO DEL PLANO
Ámbito

ESCALA
1: 1000 en A3

PROYECTO
2106

ESCALA GRÁFICA
0 10 20 m

FECHA
Marzo 2025

EQUIPO REDACTOR

GRUPO
SC

Natalia Chinchilla
Arq. Col. 12282 COAM
David Rojo
Arq. Col. 2956 COACyLE

PROMOTOR

Solaria

Solaria Promoción Y
Desarrollo, S.L.U.

Segundo Mata 1, 2ª, 1. 28224 Pozuelo de Alarcón, Madrid Telf. +34 917 144 220 www.gruposc.eu



LEYENDA

- Delimitaciones territoriales
- Parcelas con referencia catastral
- Nueva Infraestructura Eléctrica
- Línea subterránea
 - Compartido con Nudo Lucero
- Superficies de ocupación permanente
- Zanja subterránea y cámaras de empalme

Nota: la información utilizada en los planos procede de fuentes oficiales, y se encuentra georeferenciada en el sistema de coordenadas ETRS 89 - 30N

LOCALIZACIÓN TERRITORIAL



PROYECTO PLAN ESPECIAL DE INFRAESTRUCTURAS
INFRAESTRUCTURAS DE EVACUACIÓN
"NUDO VILLAVICIOSA"

TÍTULO DEL PLANO
Ámbito

ESCALA
1: 1000 en A3

PROYECTO
2106

ESCALA GRÁFICA
0 10 20 m

FECHA
Marzo 2025

I.6.30

EQUIPO REDACTOR

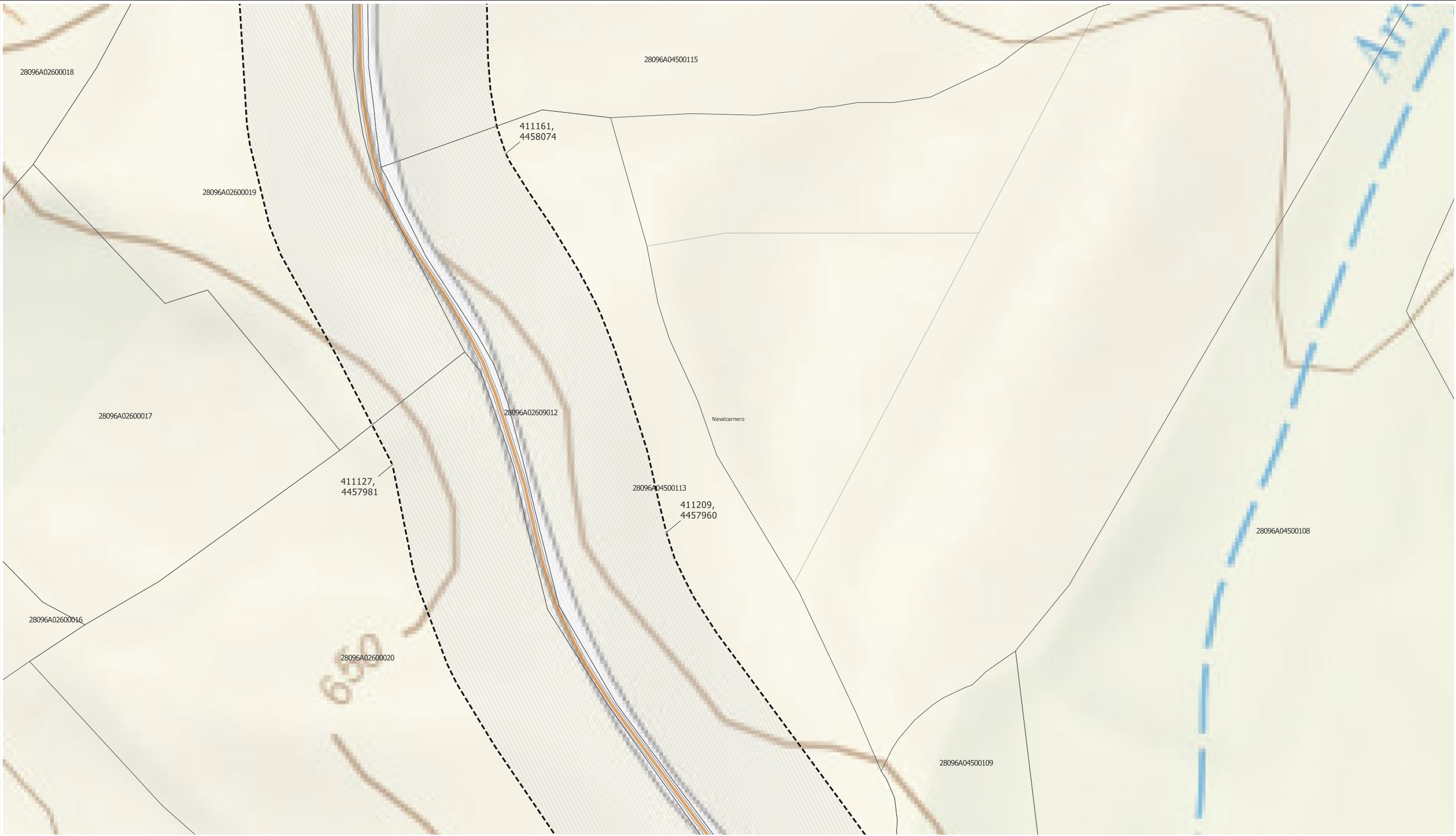
GRUPO SC
Natalia Chinchilla
Arq. Col. 12282 COAM
David Rojo
Arq. Col. 2956 COACyLE

PROMOTOR

Solaria

Solaria Promoción Y
Desarrollo, S.L.U.

Segundo Mata 1, 2ª, 1. 28224 Pozuelo de Alarcón, Madrid Telf. +34 917 144 220 www.gruposoc.eu



LEYENDA

Delimitaciones territoriales

- Parcelas con referencia catastral

Nueva Infraestructura Eléctrica

- Línea subterránea
- Compartido con Nudo Lucero

Superficies de ocupación permanente

- Zanja subterránea y cámaras de empalme

Nota: la información utilizada en los planos procede de fuentes oficiales, y se encuentra georeferenciada en el sistema de coordenadas ETRS 89 - 30N



PROYECTO PLAN ESPECIAL DE INFRAESTRUCTURAS

INFRAESTRUCTURAS DE EVACUACIÓN

"NUDO VILLAVICIOSA"

TÍTULO DEL PLANO

Ámbito

ESCALA

1: 1000 en A3

PROYECTO

2106

ESCALA GRÁFICA

0 10 20 m

FECHA

Marzo 2025

EQUIPO REDACTOR

GRUPO SC

Natalia Chinchilla
Arq. Col. 12282 COAM
David Rojo
Arq. Col. 2956 COACyL

PROMOTOR

Solaria

Solaria Promoción Y Desarrollo, S.L.U.

Segundo Mata 1, 2ª, 1. 28224 Pozuelo de Alarcón, Madrid Telf. +34 917 144 220 www.gruposc.eu



LEYENDA

Delimitaciones territoriales

- Parcelas con referencia catastral

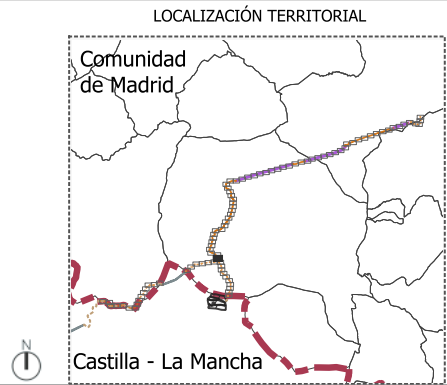
Nueva Infraestructura Eléctrica

- Línea subterránea
 - Nudo Villaviciosa
 - Compartido con Nudo Lucero
- Subestación El Límite

Superficies de ocupación permanente

- Zanja subterránea y cámaras de empalme

Nota: la información utilizada en los planos procede de fuentes oficiales, y se encuentra georeferenciada en el sistema de coordenadas ETRS 89 - 30N



PROYECTO PLAN ESPECIAL DE INFRAESTRUCTURAS

INFRAESTRUCTURAS DE EVACUACIÓN

"NUDO VILLAVICIOSA"

TÍTULO DEL PLANO

Ámbito

ESCALA

1: 1000 en A3

PROYECTO

2106

ESCALA GRÁFICA

0 10 20 m

FECHA

Marzo 2025

EQUIPO REDACTOR

GRUPO SC

Natalia Chinchilla
Arq. Col. 12282 COAM

David Rojo
Arq. Col. 2956 COACyLE

PROMOTOR

Solaria

Solaria Promoción Y Desarrollo, S.L.U.

Segundo Mata 1, 2ª, 1. 28224 Pozuelo de Alarcón, Madrid Telf. +34 917 144 220 www.gruposoc.eu



LEYENDA

- Delimitaciones territoriales
- Parcelas con referencia catastral
- Nueva Infraestructura Eléctrica
- Línea subterránea
 - Nudo Villaviciosa
 - Compartido con Nudo Lucero
 - Subestación El Límite
- Superficies de ocupación permanente
- Zanja subterránea y cámaras de empalme

Nota: la información utilizada en los planos procede de fuentes oficiales, y se encuentra georeferenciada en el sistema de coordenadas ETRS 89 - 30N

LOCALIZACIÓN TERRITORIAL



PROYECTO PLAN ESPECIAL DE INFRAESTRUCTURAS
INFRAESTRUCTURAS DE EVACUACIÓN
"NUDO VILLAVICIOSA"

TÍTULO DEL PLANO
Ámbito

ESCALA
1: 1000 en A3

PROYECTO
2106

ESCALA GRÁFICA
0 10 20 m

FECHA
Marzo 2025

I.6.33

EQUIPO REDACTOR

GRUPO SC
Natalia Chinchilla
Arq. Col. 12282 COAM
David Rojo
Arq. Col. 2956 COACyL

PROMOTOR

Solaria Promoción Y Desarrollo, S.L.U.

Segundo Mata 1, 2ª, 1. 28224 Pozuelo de Alarcón, Madrid Telf. +34 917 144 220 www.gruposoc.eu



LEYENDA

- Delimitaciones territoriales
- Parcelas con referencia catastral
- Nueva Infraestructura Eléctrica
- Línea subterránea
 - Compartido con Nudo Lucero
- Superficies de ocupación permanente
- Zanja subterránea y cámaras de empalme

Nota: la información utilizada en los planos procede de fuentes oficiales, y se encuentra georeferenciada en el sistema de coordenadas ETRS 89 - 30N

LOCALIZACIÓN TERRITORIAL



PROYECTO PLAN ESPECIAL DE INFRAESTRUCTURAS
INFRAESTRUCTURAS DE EVACUACIÓN
"NUDO VILLAVICIOSA"

TÍTULO DEL PLANO
Ámbito

ESCALA 1: 1000 en A3 PROYECTO 2106 ESCALA GRÁFICA 0 10 20 m FECHA Marzo 2025

EQUIPO REDACTOR

GRUPO SC Natalia Chinchilla
Arq. Col. 12282 COAM
David Rojo
Arq. Col. 2956 COACyLE

PROMOTOR

Solaria Promoción Y Desarrollo, S.L.U.

Segundo Mata 1, 2ª, 1. 28224 Pozuelo de Alarcón, Madrid Telf. +34 917 144 220 www.gruposoc.eu



- LEYENDA
- Delimitaciones territoriales
- Parcelas con referencia catastral
- Nueva Infraestructura Eléctrica
- Línea subterránea
 - Compartido con Nudo Lucero
- Superficies de ocupación permanente
- Zanja subterránea y cámaras de empalme

Nota: la información utilizada en los planos procede de fuentes oficiales, y se encuentra georeferenciada en el sistema de coordenadas ETRS 89 - 30N

LOCALIZACIÓN TERRITORIAL



PROYECTO PLAN ESPECIAL DE INFRAESTRUCTURAS
INFRAESTRUCTURAS DE EVACUACIÓN
"NUDO VILLAVICIOSA"

TÍTULO DEL PLANO
Ámbito

ESCALA
1: 1000 en A3

PROYECTO
2106

ESCALA GRÁFICA
0 10 20 m

FECHA
Marzo 2025

EQUIPO REDACTOR

GRUPO
SC
Natalia Chinchilla
Arq. Col. 12282 COAM
David Rojo
Arq. Col. 2956 COACyLE

PROMOTOR

Solaria

Solaria Promoción Y
Desarrollo, S.L.U.

Segundo Mata 1, 2ª, 1. 28224 Pozuelo de Alarcón, Madrid Telf. +34 917 144 220 www.gruposoc.eu



LEYENDA

Delimitaciones territoriales

Parcelas con referencia catastral

Nueva Infraestructura Eléctrica

Línea subterránea

Compartido con Nudo Lucero

Superficies de ocupación permanente

Zanja subterránea y cámaras de empalme

LOCALIZACIÓN TERRITORIAL

PROYECTO PLAN ESPECIAL DE INFRAESTRUCTURAS

INFRAESTRUCTURAS DE EVACUACIÓN

"NUDO VILLAVICIOSA"

TÍTULO DEL PLANO

Ámbito

ESCALA 1: 1000 en A3

PROYECTO 2106

ESCALA GRÁFICA 0 10 20 m

FECHA Marzo 2025

EQUIPO REDACTOR

GRUPO SC

Natalia Chinchilla
Arq. Col. 12282 COAM

David Rojo
Arq. Col. 2956 COACyL

PROMOTOR

Solaria

Solaria Promoción Y Desarrollo, S.L.U.

Segundo Mata 1, 2ª, 1. 28224 Pozuelo de Alarcón, Madrid Telf. +34 917 144 220 www.gruposoc.eu

Nota: la información utilizada en los planos procede de fuentes oficiales, y se encuentra georeferenciada en el sistema de coordenadas ETRS 89 - 30N



LEYENDA

Delimitaciones territoriales

- Parcelas con referencia catastral

Nueva Infraestructura Eléctrica

- Línea subterránea
- Compartido con Nudo Lucero

Superficies de ocupación permanente

- Zanja subterránea y cámaras de empalme

Nota: la información utilizada en los planos procede de fuentes oficiales, y se encuentra georeferenciada en el sistema de coordenadas ETRS 89 - 30N



PROYECTO PLAN ESPECIAL DE INFRAESTRUCTURAS

INFRAESTRUCTURAS DE EVACUACIÓN

"NUDO VILLAVICIOSA"

I.6.37

TÍTULO DEL PLANO

Ámbito

ESCALA
1: 1000 en A3

PROYECTO
2106

ESCALA GRÁFICA
0 10 20 m

FECHA
Marzo 2025

EQUIPO REDACTOR

GRUPO SC

Natalia Chinchilla
Arq. Col. 12282 COAM
David Rojo
Arq. Col. 2956 COACyL

PROMOTOR

Solaria


Solaria Promoción Y Desarrollo, S.L.U.

Segundo Mata 1, 2ª, 1. 28224 Pozuelo de Alarcón, Madrid Telf. +34 917 144 220 www.gruposoc.eu





LEYENDA

Delimitaciones territoriales


 Parcelas con referencia catastral

Nueva Infraestructura Eléctrica

 Línea subterránea

 Compartido con Nudo Lucero

Superficies de ocupación permanente

 Zanja subterránea y cámaras de empalme

Nota: la información utilizada en los planos procede de fuentes oficiales, y se encuentra georeferenciada en el sistema de coordenadas ETRS 89 - 30N



PROYECTO PLAN ESPECIAL DE INFRAESTRUCTURAS

INFRAESTRUCTURAS DE EVACUACIÓN

"NUDO VILLAVICIOSA"

TÍTULO DEL PLANO

Ámbito

ESCALA

1: 1000 en A3

PROYECTO

2106

ESCALA GRÁFICA

0 10 20 m

FECHA

Marzo 2025

I.6.38

EQUIPO REDACTOR

GRUPO SC

Natalia Chinchilla
Arq. Col. 12282 COAM

David Rojo
Arq. Col. 2956 COACyL

PROMOTOR

Solaria

Solaria Promoción Y Desarrollo, S.L.U.

Segundo Mata 1, 2ª, 1. 28224 Pozuelo de Alarcón, Madrid Telf. +34 917 144 220 www.gruposc.eu



LEYENDA

Delimitaciones territoriales

Parcelas con referencia catastral

Nueva Infraestructura Eléctrica

Línea subterránea

Compartido con Nudo Lucero

Superficies de ocupación permanente

Zanja subterránea y cámaras de empalme

LOCALIZACIÓN TERRITORIAL

PROYECTO PLAN ESPECIAL DE INFRAESTRUCTURAS

INFRAESTRUCTURAS DE EVACUACIÓN

"NUDO VILLAVICIOSA"

TÍTULO DEL PLANO

Ámbito

ESCALA 1: 1000 en A3

PROYECTO 2106

ESCALA GRÁFICA 0 10 20 m

FECHA Marzo 2025

EQUIPO REDACTOR

GRUPO SC

Natalia Chinchilla
Arq. Col. 12282 COAM

David Rojo
Arq. Col. 2956 COACyL

PROMOTOR

Solaria Promoción Y Desarrollo, S.L.U.

Segundo Mata 1, 2ª, 1. 28224 Pozuelo de Alarcón, Madrid Telf. +34 917 144 220 www.gruposoc.eu

Nota: la información utilizada en los planos procede de fuentes oficiales, y se encuentra georeferenciada en el sistema de coordenadas ETRS 89 - 30N



LEYENDA

Delimitaciones territoriales

- Parcelas con referencia catastral

Nueva Infraestructura Eléctrica

- Línea subterránea
- Compartido con Nudo Lucero

Superficies de ocupación permanente

- Zanja subterránea y cámaras de empalme

Nota: la información utilizada en los planos procede de fuentes oficiales, y se encuentra georeferenciada en el sistema de coordenadas ETRS 89 - 30N



PROYECTO PLAN ESPECIAL DE INFRAESTRUCTURAS

INFRAESTRUCTURAS DE EVACUACIÓN

"NUDO VILLAVICIOSA"

TÍTULO DEL PLANO

Ámbito

ESCALA

1: 1000 en A3

PROYECTO

2106

ESCALA GRÁFICA

0 10 20 m

FECHA

Marzo 2025

EQUIPO REDACTOR

GRUPO SC

Natalia Chinchilla
Arq. Col. 12282 COAM
David Rojo
Arq. Col. 2956 COACyLE

PROMOTOR

Solaria

Solaria Promoción Y Desarrollo, S.L.U.

Segundo Mata 1, 2ª, 1. 28224 Pozuelo de Alarcón, Madrid Telf. +34 917 144 220 www.gruposoc.eu



LEYENDA

Delimitaciones territoriales

Parcelas con referencia catastral

Nueva Infraestructura Eléctrica

Línea subterránea

Compartido con Nudo Lucero

Superficies de ocupación permanente

Zanja subterránea y cámaras de empalme



PROYECTO PLAN ESPECIAL DE INFRAESTRUCTURAS

INFRAESTRUCTURAS DE EVACUACIÓN

"NUDO VILLAVICIOSA"

TÍTULO DEL PLANO

Ámbito

ESCALA

1: 1000 en A3

PROYECTO

2106

ESCALA GRÁFICA

0 10 20 m

FECHA

Marzo 2025

EQUIPO REDACTOR

GRUPO

SC

Natalia Chinchilla

Arq. Col. 12282 COAM

David Rojo

Arq. Col. 2956 COACyLE

PROMOTOR

Solaria

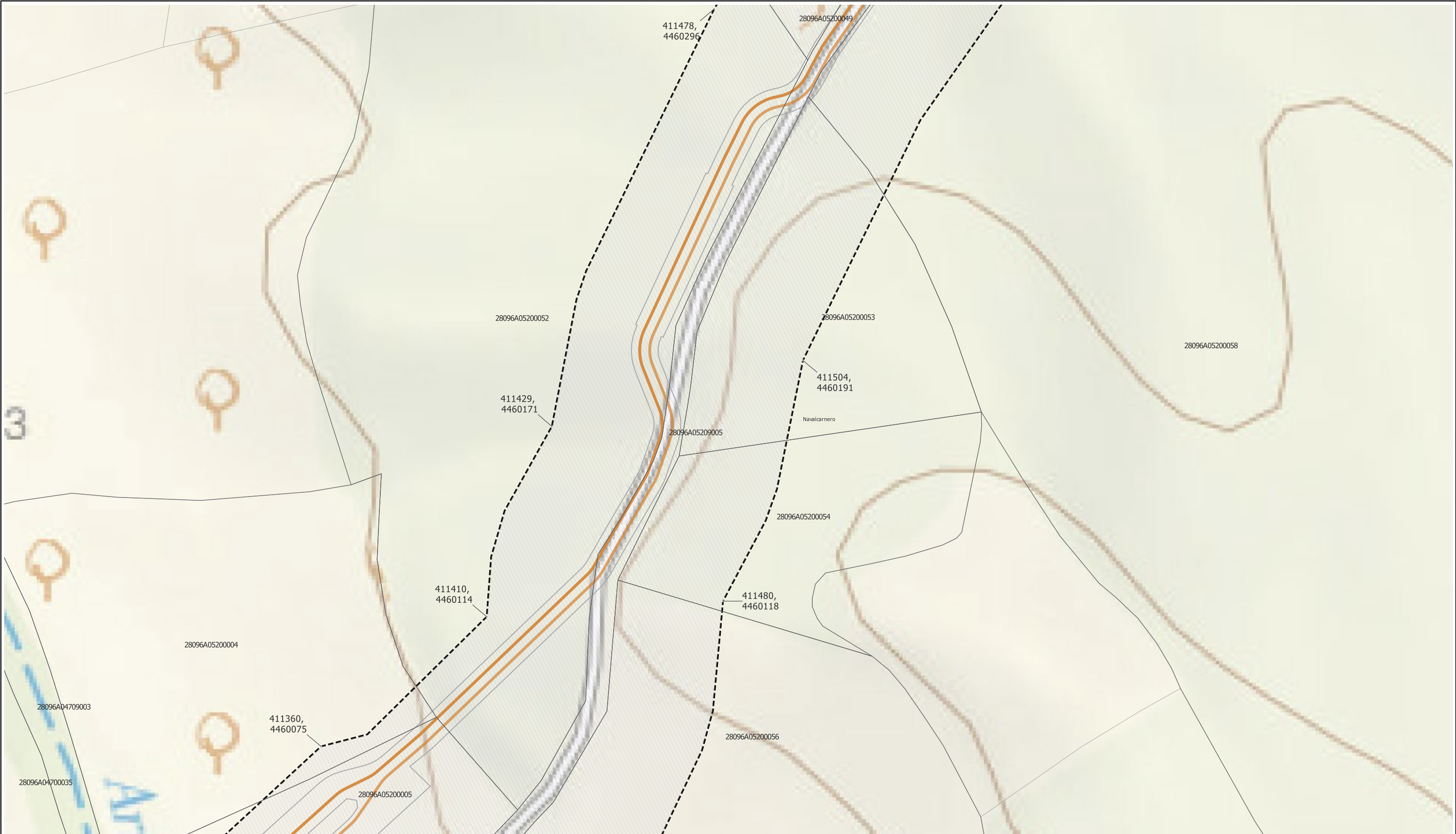
Solaria Promoción Y Desarrollo, S.L.U.

Segundo Mata 1, 2ª, 1. 28224 Pozuelo de Alarcón, Madrid

Telf. +34 917 144 220

www.gruposoc.eu

Nota: la información utilizada en los planos procede de fuentes oficiales, y se encuentra georeferenciada en el sistema de coordenadas ETRS 89 - 30N



LEYENDA

- Delimitaciones territoriales
- Parcelas con referencia catastral
- Nueva Infraestructura Eléctrica
- Línea subterránea
 - Compartido con Nudo Lucero
- Superficies de ocupación permanente
- Zanja subterránea y cámaras de empalme

Nota: la información utilizada en los planos procede de fuentes oficiales, y se encuentra georeferenciada en el sistema de coordenadas ETRS 89 - 30N

LOCALIZACIÓN TERRITORIAL



PROYECTO PLAN ESPECIAL DE INFRAESTRUCTURAS
INFRAESTRUCTURAS DE EVACUACIÓN
"NUDO VILLAVICIOSA"

TÍTULO DEL PLANO
Ámbito

I.6.42

ESCALA 1: 1000 en A3 PROYECTO 2106 ESCALA GRÁFICA 0 10 20 m FECHA Marzo 2025

EQUIPO REDACTOR
GRUPO SC Natalia Chinchilla
Arq. Col. 12282 COAM
David Rojo
Arq. Col. 2956 COACyL

PROMOTOR
Solaria Promoción Y Desarrollo, S.L.U.

Segundo Mata 1, 2ª, 1. 28224 Pozuelo de Alarcón, Madrid Telf. +34 917 144 220 www.gruposoc.eu



LEYENDA

- Delimitaciones territoriales
- Parcelas con referencia catastral
- Nueva Infraestructura Eléctrica
- Línea subterránea
 - Compartido con Nudo Lucero
- Superficies de ocupación permanente
- Zanja subterránea y cámaras de empalme

Nota: la información utilizada en los planos procede de fuentes oficiales, y se encuentra georeferenciada en el sistema de coordenadas ETRS 89 - 30N

LOCALIZACIÓN TERRITORIAL



PROYECTO PLAN ESPECIAL DE INFRAESTRUCTURAS
INFRAESTRUCTURAS DE EVACUACIÓN
"NUDO VILLAVICIOSA"

TÍTULO DEL PLANO
Ámbito

ESCALA 1: 1000 en A3 PROYECTO 2106 ESCALA GRÁFICA 0 10 20 m FECHA Marzo 2025

EQUIPO REDACTOR PROMOTOR

GRUPO SC Natalia Chinchilla Arq. Col. 12282 COAM David Rojo Arq. Col. 2956 COACyLE Solaria

Segundo Mata 1, 2ª, 1. 28224 Pozuelo de Alarcón, Madrid Telf. +34 917 144 220 www.gruposoc.eu

Solaria Promoción Y Desarrollo, S.L.U.



LEYENDA

- Delimitaciones territoriales
- Parcelas con referencia catastral
- Nueva Infraestructura Eléctrica
- Línea subterránea
 - Compartido con Nudo Lucero
- Superficies de ocupación permanente
- Zanja subterránea y cámaras de empalme

Nota: la información utilizada en los planos procede de fuentes oficiales, y se encuentra georeferenciada en el sistema de coordenadas ETRS 89 - 30N

LOCALIZACIÓN TERRITORIAL



PROYECTO PLAN ESPECIAL DE INFRAESTRUCTURAS
INFRAESTRUCTURAS DE EVACUACIÓN
"NUDO VILLAVICIOSA"

TÍTULO DEL PLANO
Ámbito

ESCALA
1: 1000 en A3

PROYECTO
2106

ESCALA GRÁFICA
0 10 20 m

FECHA
Marzo 2025

I.6.44

EQUIPO REDACTOR

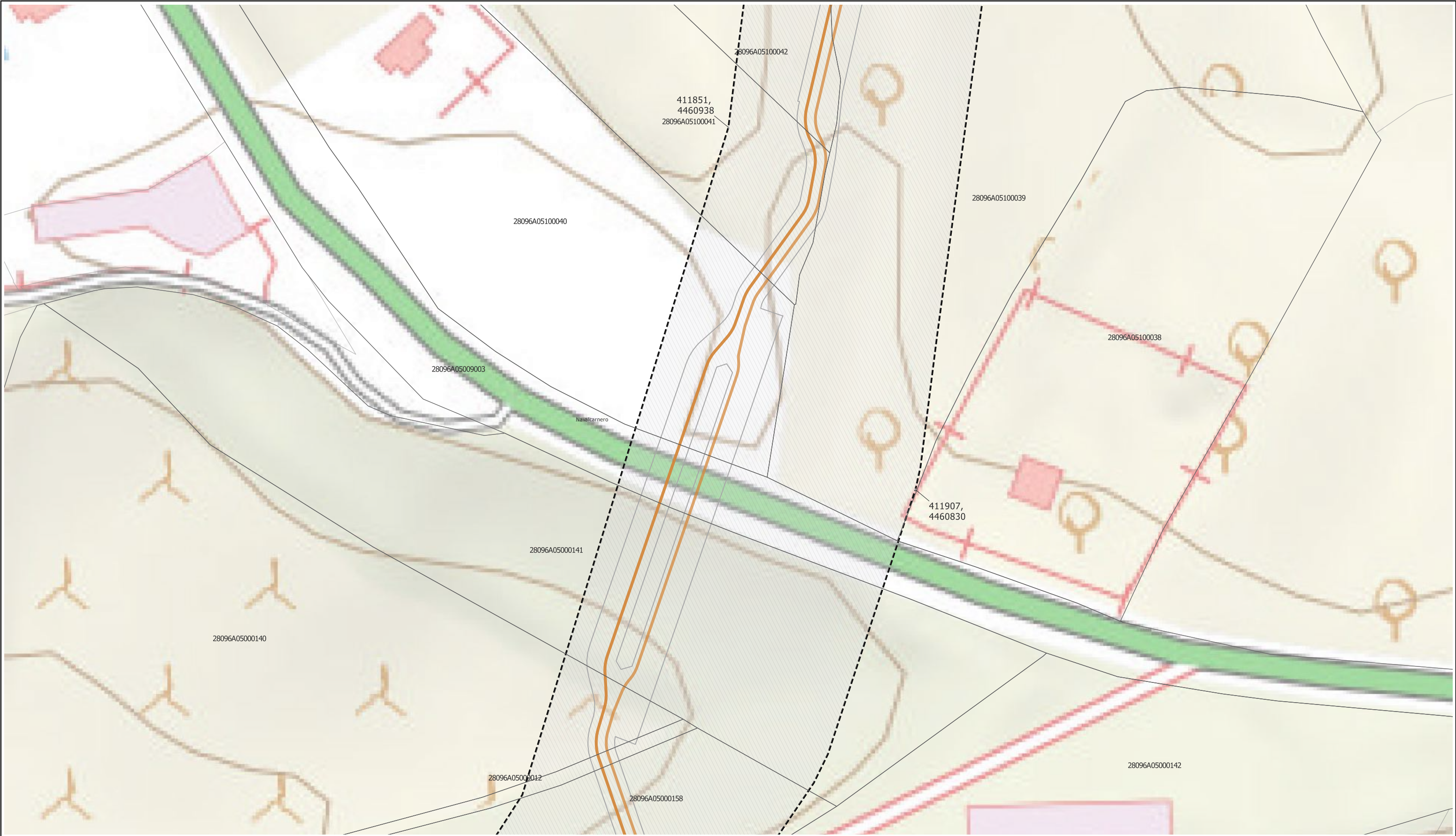
GRUPO
SC
Natalia Chinchilla
Arq. Col. 12282 COAM
David Rojo
Arq. Col. 2956 COACyL

PROMOTOR

Solaria

Solaria Promoción Y
Desarrollo, S.L.U.

Segundo Mata 1, 2ª, 1. 28224 Pozuelo de Alarcón, Madrid Telf. +34 917 144 220 www.gruposoc.eu



LEYENDA

- Delimitaciones territoriales
- Parcelas con referencia catastral
- Nueva Infraestructura Eléctrica
- Línea subterránea
 - Compartido con Nudo Lucero
- Superficies de ocupación permanente
- Zanja subterránea y cámaras de empalme

Nota: la información utilizada en los planos procede de fuentes oficiales, y se encuentra georeferenciada en el sistema de coordenadas ETRS 89 - 30N

LOCALIZACIÓN TERRITORIAL



PROYECTO PLAN ESPECIAL DE INFRAESTRUCTURAS
INFRAESTRUCTURAS DE EVACUACIÓN
"NUDO VILLAVICIOSA"
TÍTULO DEL PLANO
Ámbito

I.6.45

ESCALA
1: 1000 en A3

PROYECTO
2106

ESCALA GRÁFICA
0 10 20 m

FECHA
Marzo 2025

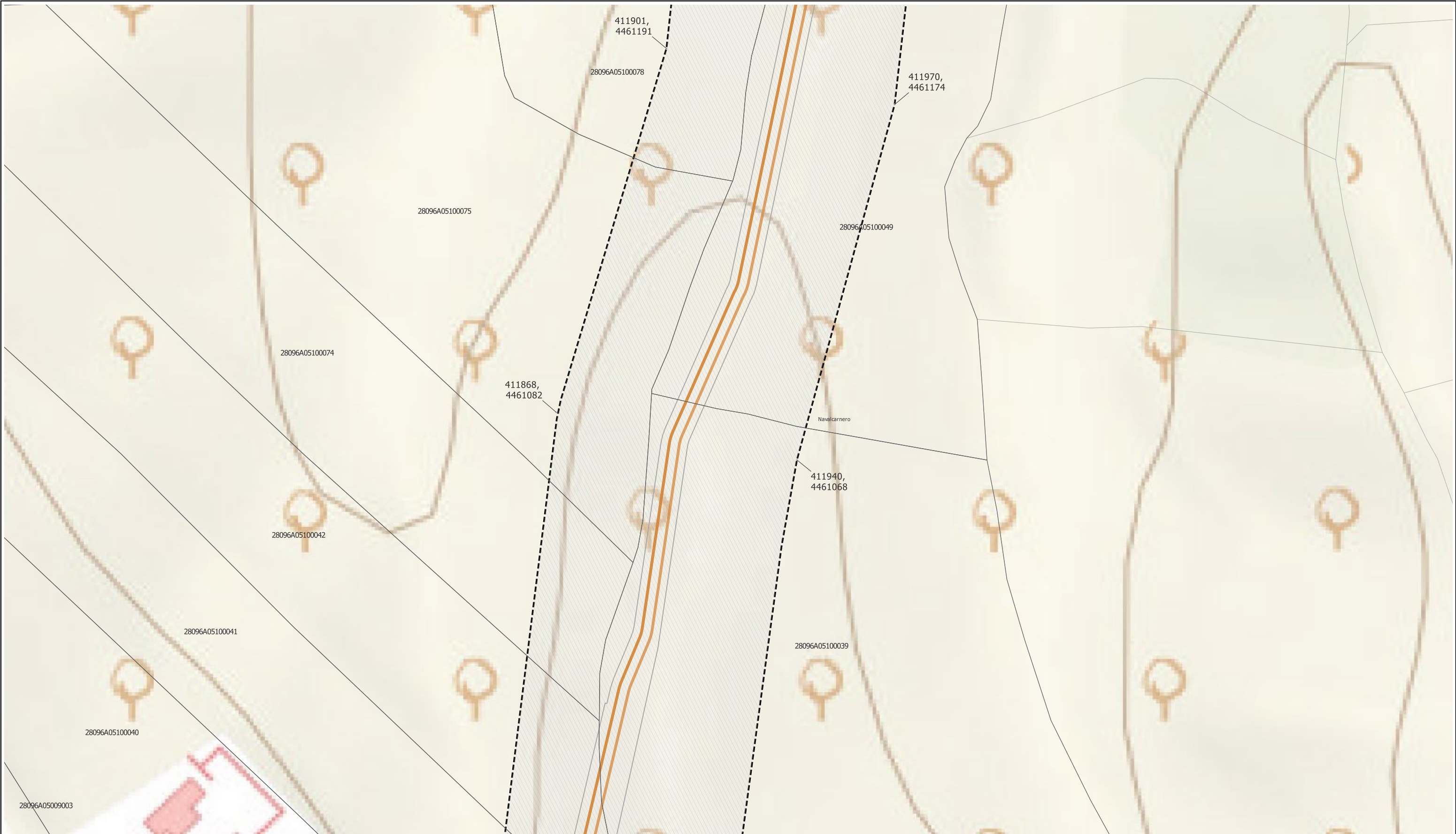
EQUIPO REDACTOR

GRUPO SC Natalia Chinchilla
Arq. Col. 12282 COAM
David Rojo
Arq. Col. 2956 COACyLE

PROMOTOR

Solaria Solaria Promoción Y
Desarrollo, S.L.U.

Segundo Mata 1, 2ª, 1. 28224 Pozuelo de Alarcón, Madrid Telf. +34 917 144 220 www.gruposoc.eu



LEYENDA

Delimitaciones territoriales

Parcelas con referencia catastral

Nueva Infraestructura Eléctrica

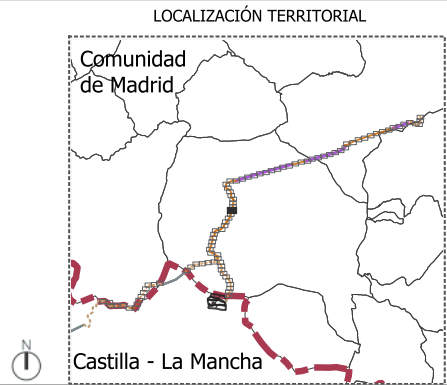
Línea subterránea

Compartido con Nudo Lucero

Superficies de ocupación permanente

Zanja subterránea y cámaras de empalme

Nota: la información utilizada en los planos procede de fuentes oficiales, y se encuentra georeferenciada en el sistema de coordenadas ETRS 89 - 30N



PROYECTO PLAN ESPECIAL DE INFRAESTRUCTURAS

INFRAESTRUCTURAS DE EVACUACIÓN

"NUDO VILLAVICIOSA"

I.6.46

TÍTULO DEL PLANO

Ámbito

ESCALA

1: 1000 en A3

PROYECTO

2106

ESCALA GRÁFICA

0 10 20 m

FECHA

Marzo 2025

EQUIPO REDACTOR

GRUPO SC

Natalia Chinchilla
Arq. Col. 12282 COAM
David Rojo
Arq. Col. 2956 COACyL

PROMOTOR

Solaria

Solaria Promoción Y Desarrollo, S.L.U.

Segundo Mata 1, 2ª, 1. 28224 Pozuelo de Alarcón, Madrid Telf. +34 917 144 220 www.gruposoc.eu



LEYENDA

- Delimitaciones territoriales
- Parcelas con referencia catastral
- Nueva Infraestructura Eléctrica
- Línea subterránea
 - Compartido con Nudo Lucero
- Superficies de ocupación permanente
- Zanja subterránea y cámaras de empalme

Nota: la información utilizada en los planos procede de fuentes oficiales, y se encuentra georeferenciada en el sistema de coordenadas ETRS 89 - 30N

LOCALIZACIÓN TERRITORIAL



PROYECTO PLAN ESPECIAL DE INFRAESTRUCTURAS
INFRAESTRUCTURAS DE EVACUACIÓN
"NUDO VILLAVICIOSA"

TÍTULO DEL PLANO
Ámbito

I.6.47

ESCALA 1: 1000 en A3 PROYECTO 2106 ESCALA GRÁFICA 0 10 20 m FECHA Marzo 2025

EQUIPO REDACTOR

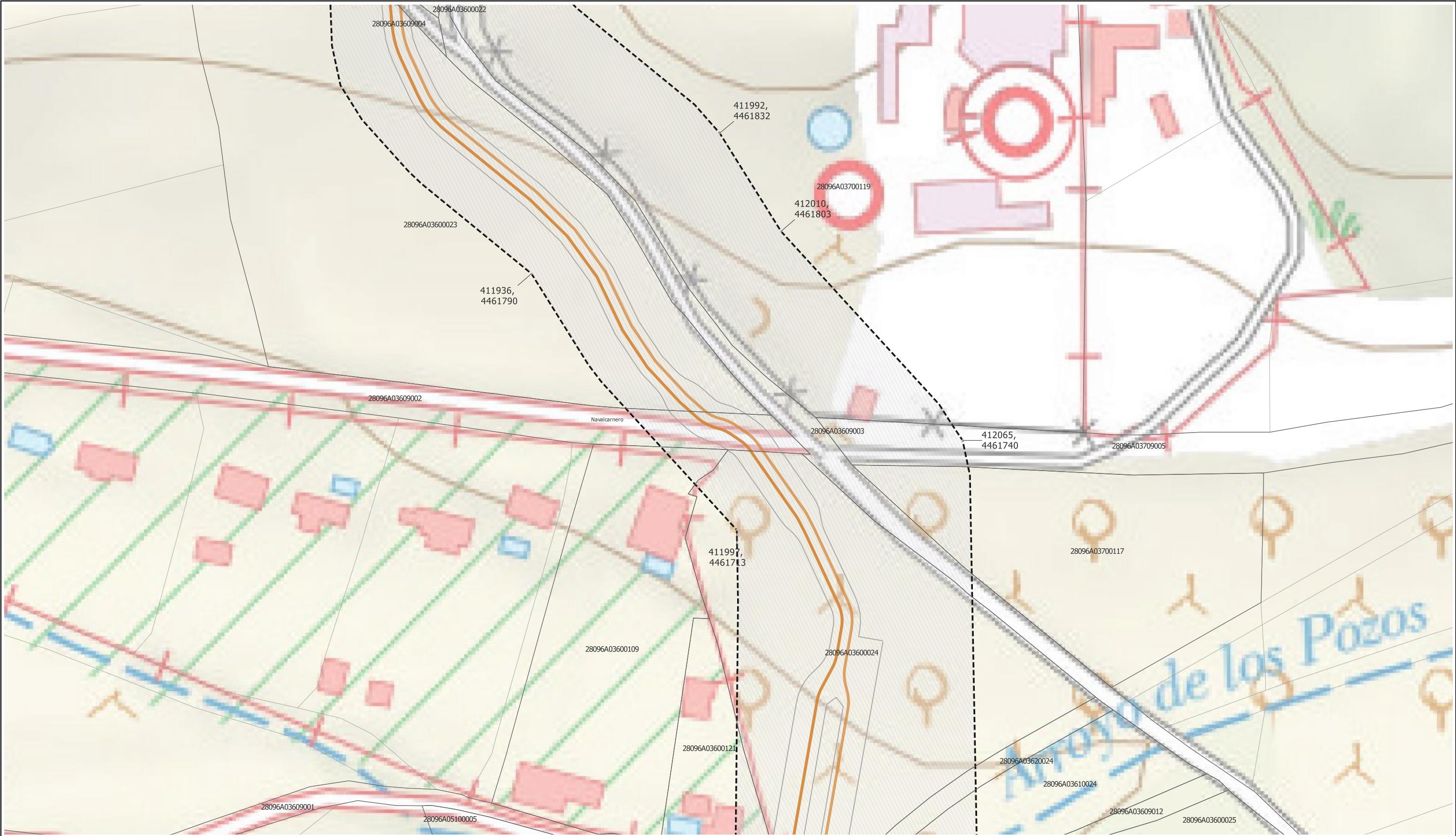
GRUPO SC Natalia Chinchilla
Arq. Col. 12282 COAM
David Rojo
Arq. Col. 2956 COACyLE

PROMOTOR

Solaria Promoción Y Desarrollo, S.L.U.

Segundo Mata 1, 2ª, 1. 28224 Pozuelo de Alarcón, Madrid Telf. +34 917 144 220 www.gruposc.eu





LEYENDA

Delimitaciones territoriales

Parcelas con referencia catastral

Nueva Infraestructura Eléctrica

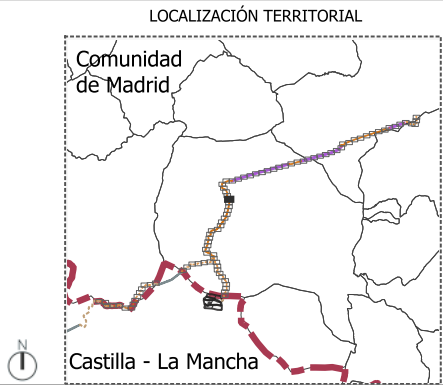
Línea subterránea

Compartido con Nudo Lucero

Superficies de ocupación permanente

Zanja subterránea y cámaras de empalme

Nota: la información utilizada en los planos procede de fuentes oficiales, y se encuentra georeferenciada en el sistema de coordenadas ETRS 89 - 30N



PROYECTO PLAN ESPECIAL DE INFRAESTRUCTURAS

INFRAESTRUCTURAS DE EVACUACIÓN

"NUDO VILLAVICIOSA"

I.6.49

TÍTULO DEL PLANO

Ámbito

ESCALA 1: 1000 en A3

PROYECTO 2106

ESCALA GRÁFICA 0 10 20 m

FECHA Marzo 2025

EQUIPO REDACTOR

GRUPO SC

Natalia Chinchilla

Arq. Col. 12282 COAM

David Rojo

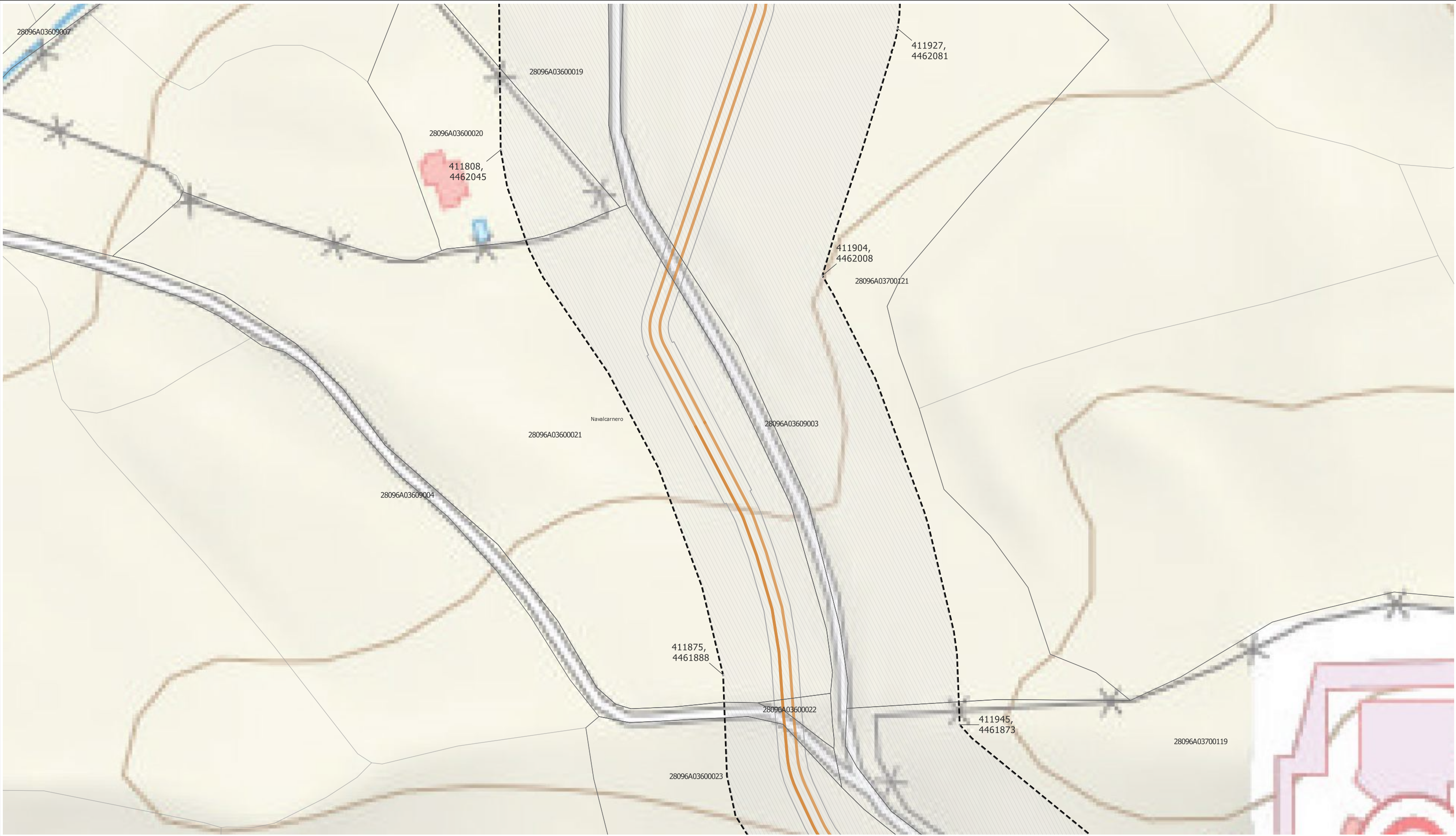
Arq. Col. 2956 COACyLE

PROMOTOR

Solaria

Solaria Promoción Y Desarrollo, S.L.U.

Segundo Mata 1, 2ª, 1. 28224 Pozuelo de Alarcón, Madrid Telf. +34 917 144 220 www.gruposoc.eu



LEYENDA

Delimitaciones territoriales

Parcelas con referencia catastral

Nueva Infraestructura Eléctrica

Línea subterránea

Compartido con Nudo Lucero

Superficies de ocupación permanente

Zanja subterránea y cámaras de empalme

Nota: la información utilizada en los planos procede de fuentes oficiales, y se encuentra georeferenciada en el sistema de coordenadas ETRS 89 - 30N



PROYECTO PLAN ESPECIAL DE INFRAESTRUCTURAS

INFRAESTRUCTURAS DE EVACUACIÓN

"NUDO VILLAVICIOSA"

I.6.50

TÍTULO DEL PLANO

Ámbito

ESCALA 1: 1000 en A3

PROYECTO 2106

ESCALA GRÁFICA 0 10 20 m

FECHA Marzo 2025

EQUIPO REDACTOR

GRUPO SC

Natalia Chinchilla
Arq. Col. 12282 COAM

David Rojo
Arq. Col. 2956 COACyLE

PROMOTOR

Solaria

Solaria Promoción Y Desarrollo, S.L.U.

Segundo Mata 1, 2ª, 1. 28224 Pozuelo de Alarcón, Madrid Telf. +34 917 144 220 www.gruposoc.eu





LEYENDA

Delimitaciones territoriales

Parcelas con referencia catastral

Nueva Infraestructura Eléctrica

Línea subterránea

Compartido con Nudo Lucero

Superficies de ocupación permanente

Zanja subterránea y cámaras de empalme

Nota: la información utilizada en los planos procede de fuentes oficiales, y se encuentra georeferenciada en el sistema de coordenadas ETRS 89 - 30N



PROYECTO PLAN ESPECIAL DE INFRAESTRUCTURAS

INFRAESTRUCTURAS DE EVACUACIÓN

"NUDO VILLAVICIOSA"

TÍTULO DEL PLANO

Ámbito

ESCALA 1: 1000 en A3

PROYECTO 2106

ESCALA GRÁFICA 0 10 20 m

FECHA Marzo 2025

EQUIPO REDACTOR

GRUPO SC

Natalia Chinchilla
Arq. Col. 12282 COAM

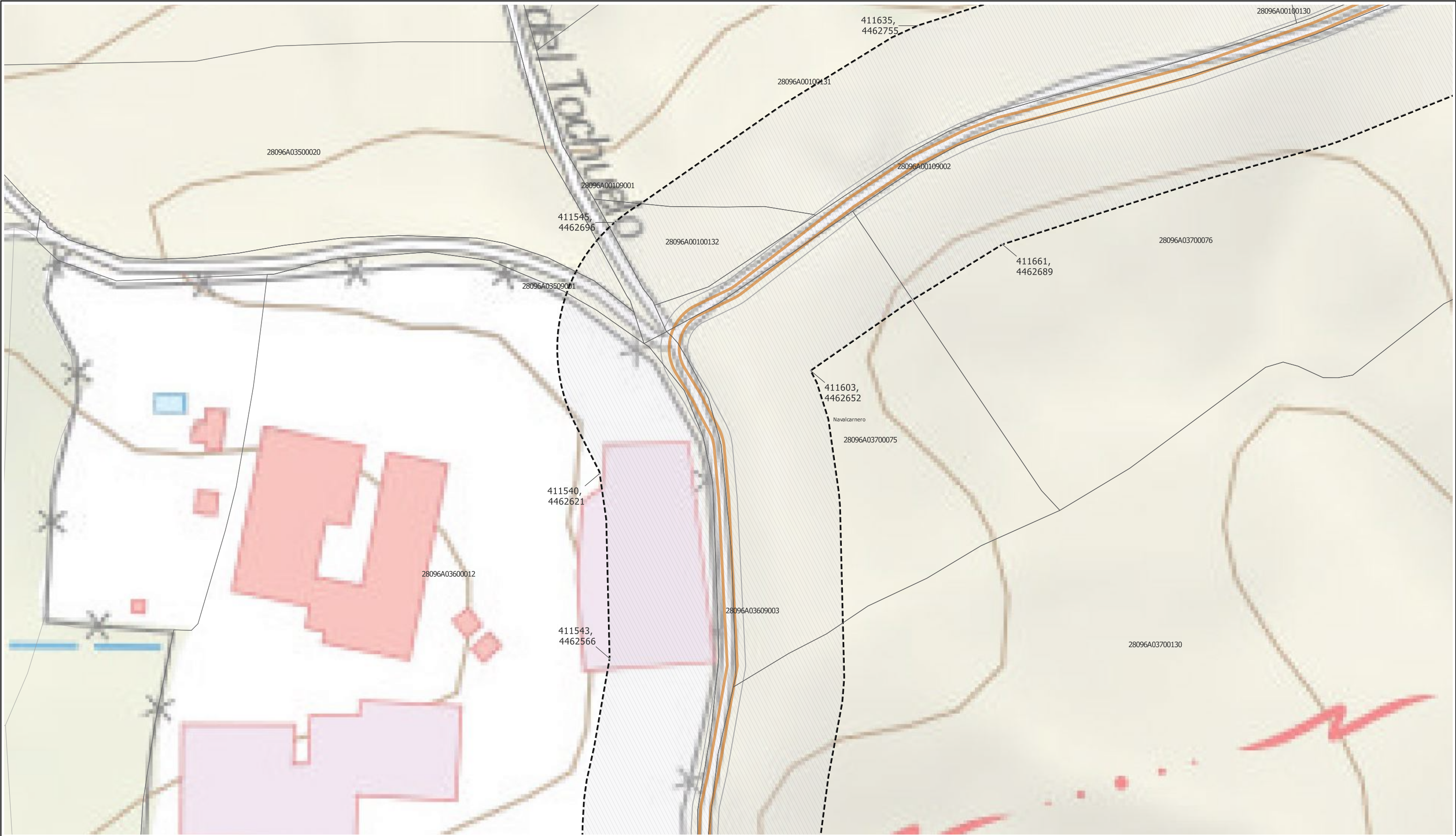
David Rojo
Arq. Col. 2956 COACyLE

PROMOTOR

Solaria

Solaria Promoción Y Desarrollo, S.L.U.

Segundo Mata 1, 2ª, 1. 28224 Pozuelo de Alarcón, Madrid Telf. +34 917 144 220 www.gruposoc.eu



LEYENDA

Delimitaciones territoriales

Parcelas con referencia catastral

Nueva Infraestructura Eléctrica

Línea subterránea

Compartido con Nudo Lucero

Superficies de ocupación permanente

Zanja subterránea y cámaras de empalme



PROYECTO PLAN ESPECIAL DE INFRAESTRUCTURAS

INFRAESTRUCTURAS DE EVACUACIÓN

"NUDO VILLAVICIOSA"

TÍTULO DEL PLANO

Ámbito

ESCALA 1: 1000 en A3

PROYECTO 2106

ESCALA GRÁFICA 0 10 20 m

FECHA Marzo 2025

EQUIPO REDACTOR

GRUPO SC

Natalia Chinchilla Arq. Col. 12282 COAM

David Rojo Arq. Col. 2956 COACyLE

PROMOTOR

Solaria

Solaria Promoción Y Desarrollo, S.L.U.

Segundo Mata 1, 2ª, 1. 28224 Pozuelo de Alarcón, Madrid Telf. +34 917 144 220 www.gruposc.eu

Nota: la información utilizada en los planos procede de fuentes oficiales, y se encuentra georeferenciada en el sistema de coordenadas ETRS 89 - 30N



LEYENDA

Delimitaciones territoriales

Parcelas con referencia catastral

Nueva Infraestructura Eléctrica

Línea subterránea

Compartido con Nudo Lucero

Superficies de ocupación permanente

Zanja subterránea y cámaras de empalme

Nota: la información utilizada en los planos procede de fuentes oficiales, y se encuentra georeferenciada en el sistema de coordenadas ETRS 89 - 30N



PROYECTO PLAN ESPECIAL DE INFRAESTRUCTURAS

INFRAESTRUCTURAS DE EVACUACIÓN

"NUDO VILLAVICIOSA"

TÍTULO DEL PLANO

Ámbito

ESCALA 1: 1000 en A3

PROYECTO 2106

ESCALA GRÁFICA 0 10 20 m

FECHA Marzo 2025

EQUIPO REDACTOR

GRUPO SC

Natalia Chinchilla Arq. Col. 12282 COAM

David Rojo Arq. Col. 2956 COACyL

PROMOTOR

Solaria

Solaria Promoción Y Desarrollo, S.L.U.

Segundo Mata 1, 2ª, 1. 28224 Pozuelo de Alarcón, Madrid Telf. +34 917 144 220 www.gruposoc.eu



LEYENDA

Delimitaciones territoriales

Parcelas con referencia catastral

Nueva Infraestructura Eléctrica

Línea subterránea

Compartido con Nudo Lucero

Línea aérea

Compartido con Nudo Lucero

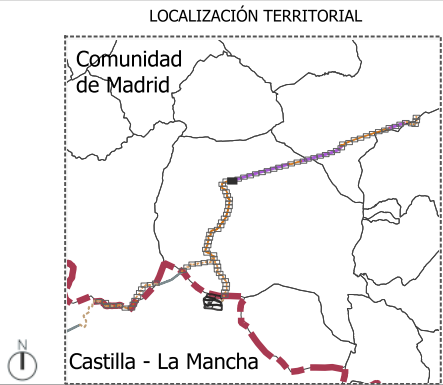
Apoyos

Superficies de ocupación permanente

Vuelo de protección

Zanja subterránea y cámaras de empalme

Nota: la información utilizada en los planos procede de fuentes oficiales, y se encuentra georeferenciada en el sistema de coordenadas ETRS 89 - 30N



PROYECTO PLAN ESPECIAL DE INFRAESTRUCTURAS

INFRAESTRUCTURAS DE EVACUACIÓN

"NUDO VILLAVICIOSA"

TÍTULO DEL PLANO

Ámbito

ESCALA

1: 1000 en A3

PROYECTO

2106

ESCALA GRÁFICA

0 10 20 m

FECHA

Marzo 2025

EQUIPO REDACTOR

GRUPO SC

Natalia Chinchilla
Arq. Col. 12282 COAM

David Rojo
Arq. Col. 2956 COACyLE

PROMOTOR

Solaria

Solaria Promoción Y Desarrollo, S.L.U.

Segundo Mata 1, 2ª, 1. 28224 Pozuelo de Alarcón, Madrid

Telf. +34 917 144 220

www.gruposc.eu



LEYENDA

- Delimitaciones territoriales
- Parcelas con referencia catastral
- Nueva Infraestructura Eléctrica
- Línea aérea
 - Compartido con Nudo Lucero
 - Apoyos
- Superficies de ocupación permanente
- Vuelo de protección
 - Zanja subterránea y cámaras de empalme

Nota: la información utilizada en los planos procede de fuentes oficiales, y se encuentra georeferenciada en el sistema de coordenadas ETRS 89 - 30N

LOCALIZACIÓN TERRITORIAL



PROYECTO PLAN ESPECIAL DE INFRAESTRUCTURAS
INFRAESTRUCTURAS DE EVACUACIÓN
"NUDO VILLAVICIOSA"

TÍTULO DEL PLANO
Ámbito

I.6.56

ESCALA
1: 1000 en A3

PROYECTO
2106

ESCALA GRÁFICA
0 10 20 m

FECHA
Marzo 2025

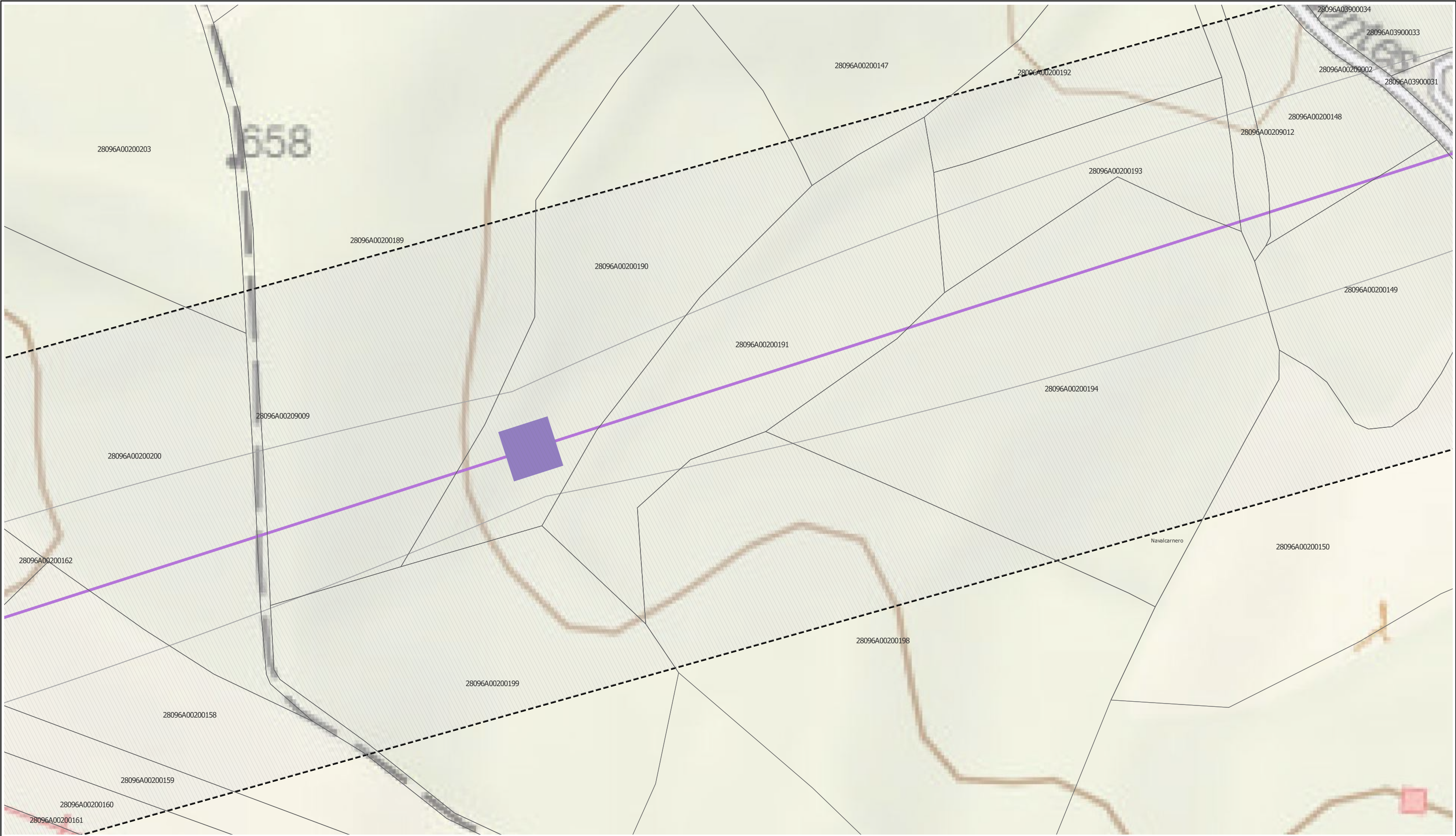
EQUIPO REDACTOR

GRUPO
SC
Natalia Chinchilla
Arq. Col. 12282 COAM
David Rojo
Arq. Col. 2956 COACyL

PROMOTOR

Solaria
Solaria Promoción Y
Desarrollo, S.L.U.

Segundo Mata 1, 2ª, 1. 28224 Pozuelo de Alarcón, Madrid Telf. +34 917 144 220 www.gruposoc.eu



LEYENDA

Delimitaciones territoriales

Parcelas con referencia catastral

Nueva Infraestructura Eléctrica

Línea aérea

Compartido con Nudo Lucero

Apoyos

Superficies de ocupación permanente

Vuelo de protección

Zanja subterránea y cámaras de empalme

Nota: la información utilizada en los planos procede de fuentes oficiales, y se encuentra georeferenciada en el sistema de coordenadas ETRS 89 - 30N



PROYECTO PLAN ESPECIAL DE INFRAESTRUCTURAS

INFRAESTRUCTURAS DE EVACUACIÓN

"NUDO VILLAVICIOSA"

TÍTULO DEL PLANO

Ámbito

ESCALA 1: 1000 en A3

PROYECTO 2106

ESCALA GRÁFICA 0 10 20 m

FECHA Marzo 2025

1.6.57

EQUIPO REDACTOR

GRUPO SC

Natalia Chinchilla Arq. Col. 12282 COAM

David Rojo Arq. Col. 2956 COACyLE

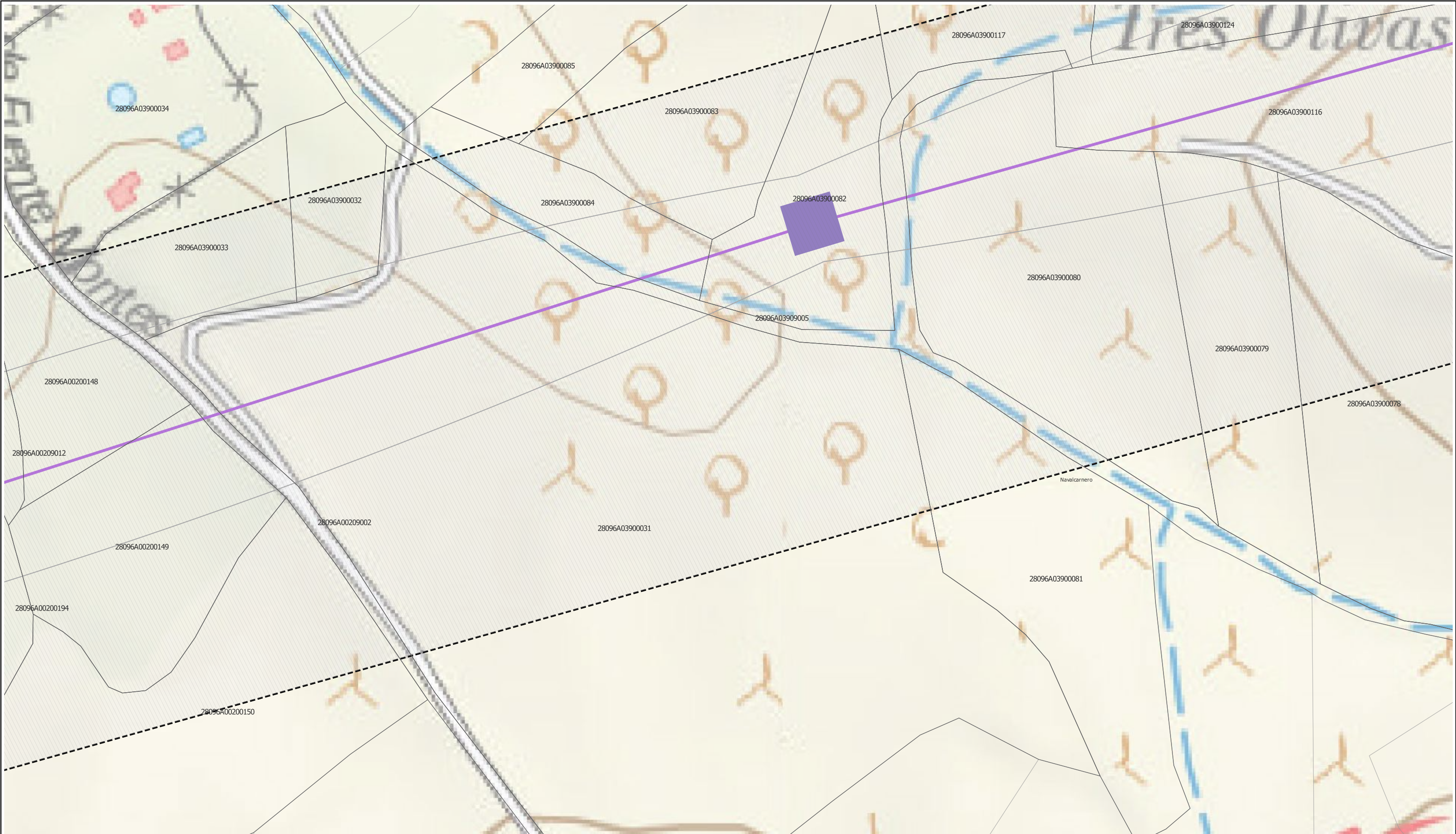
PROMOTOR

Solaria

Solaria Promoción Y Desarrollo, S.L.U.

Segundo Mata 1, 2ª, 1. 28224 Pozuelo de Alarcón, Madrid Telf. +34 917 144 220

www.gruposoc.eu



LEYENDA

- Delimitaciones territoriales
- Parcelas con referencia catastral
- Nueva Infraestructura Eléctrica
- Línea aérea
 - Compartido con Nudo Lucero
 - Apoyos
- Superficies de ocupación permanente
- Vuelo de protección
 - Zanja subterránea y cámaras de empalme

Nota: la información utilizada en los planos procede de fuentes oficiales, y se encuentra georeferenciada en el sistema de coordenadas ETRS 89 - 30N

LOCALIZACIÓN TERRITORIAL



PROYECTO PLAN ESPECIAL DE INFRAESTRUCTURAS
INFRAESTRUCTURAS DE EVACUACIÓN
"NUDO VILLAVICIOSA"

TÍTULO DEL PLANO
Ámbito

ESCALA
1: 1000 en A3

PROYECTO
2106

ESCALA GRÁFICA
0 10 20 m

FECHA
Marzo 2025

EQUIPO REDACTOR

GRUPO SC

Natalia Chinchilla
Arq. Col. 12282 COAM
David Rojo
Arq. Col. 2956 COACyLE

PROMOTOR

Solaria Promoción Y Desarrollo, S.L.U.

Segundo Mata 1, 2ª, 1. 28224 Pozuelo de Alarcón, Madrid Telf. +34 917 144 220 www.gruposoc.eu



LEYENDA

- Delimitaciones territoriales
- Parcelas con referencia catastral
- Nueva Infraestructura Eléctrica
- Línea aérea
 - Compartido con Nudo Lucero
 - Apoyos
- Superficies de ocupación permanente
- Vuelo de protección
 - Zanja subterránea y cámaras de empalme

Nota: la información utilizada en los planos procede de fuentes oficiales, y se encuentra georeferenciada en el sistema de coordenadas ETRS 89 - 30N

LOCALIZACIÓN TERRITORIAL



PROYECTO PLAN ESPECIAL DE INFRAESTRUCTURAS
INFRAESTRUCTURAS DE EVACUACIÓN
"NUDO VILLAVICIOSA"

TÍTULO DEL PLANO
Ámbito

ESCALA
1: 1000 en A3

PROYECTO
2106

ESCALA GRÁFICA
0 10 20 m

FECHA
Marzo 2025

EQUIPO REDACTOR

GRUPO SC

Natalia Chinchilla
Arq. Col. 12282 COAM
David Rojo
Arq. Col. 2956 COACyL

PROMOTOR

Solaria

Solaria Promoción Y Desarrollo, S.L.U.

Segundo Mata 1, 2ª, 1. 28224 Pozuelo de Alarcón, Madrid Telf. +34 917 144 220 www.gruposoc.eu



LEYENDA

- Delimitaciones territoriales
- Parcelas con referencia catastral
- Nueva Infraestructura Eléctrica
- Línea aérea
 - Compartido con Nudo Lucero
 - Apoyos
- Superficies de ocupación permanente
- Vuelo de protección
 - Zanja subterránea y cámaras de empalme

Nota: la información utilizada en los planos procede de fuentes oficiales, y se encuentra georeferenciada en el sistema de coordenadas ETRS 89 - 30N

LOCALIZACIÓN TERRITORIAL



PROYECTO PLAN ESPECIAL DE INFRAESTRUCTURAS
INFRAESTRUCTURAS DE EVACUACIÓN
"NUDO VILLAVICIOSA"

TÍTULO DEL PLANO
Ámbito

ESCALA
1: 1000 en A3

PROYECTO
2106

ESCALA GRÁFICA
0 10 20 m

FECHA
Marzo 2025

I.6.60

EQUIPO REDACTOR

GRUPO
SC

Natalia Chinchilla
Arq. Col. 12282 COAM
David Rojo
Arq. Col. 2956 COACyLE

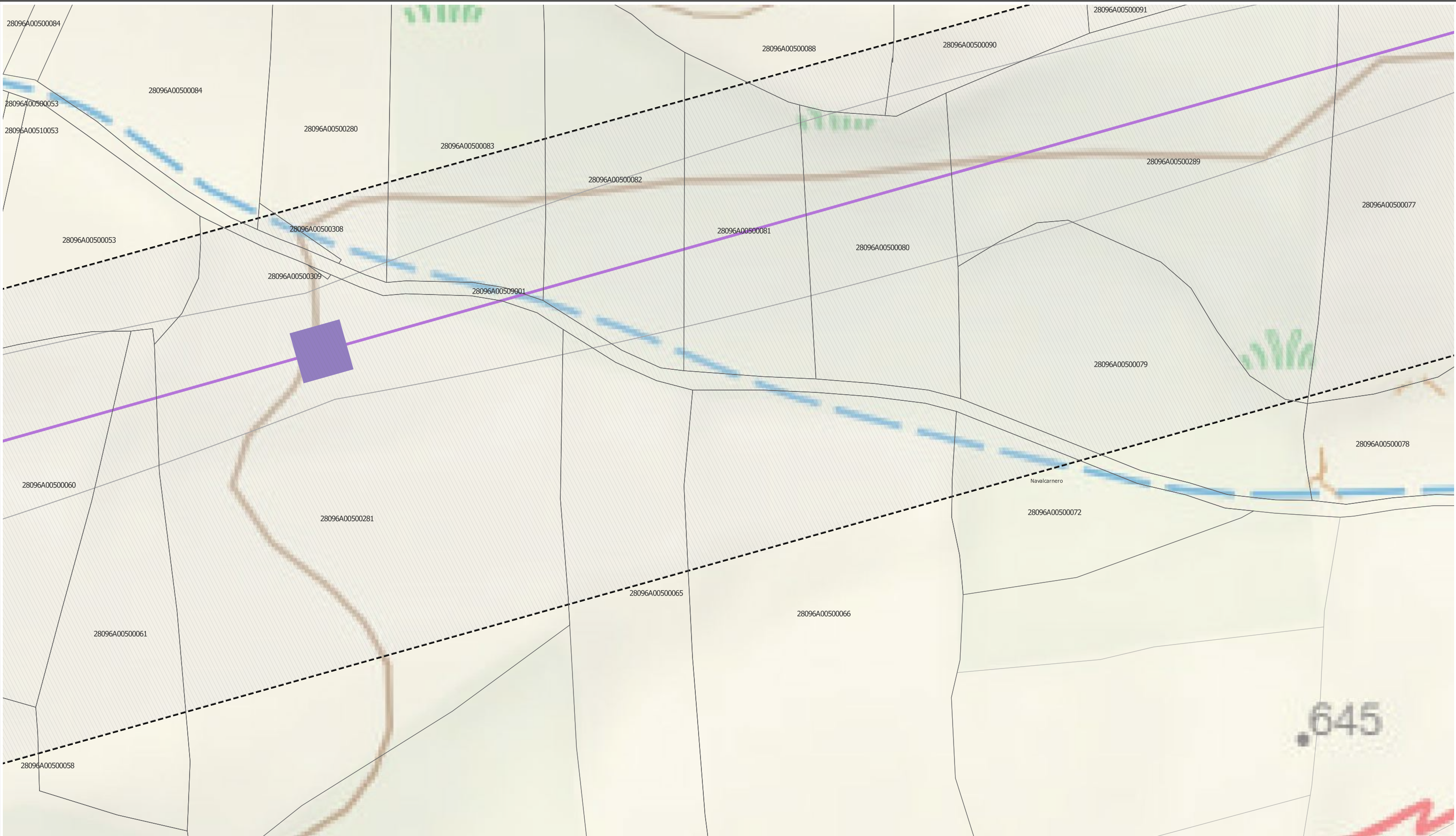
PROMOTOR

Solaria

Solaria Promoción Y
Desarrollo, S.L.U.

Segundo Mata 1, 2ª, 1. 28224 Pozuelo de Alarcón, Madrid Telf. +34 917 144 220 www.gruposoc.eu





LEYENDA

- Delimitaciones territoriales
- Parcelas con referencia catastral
- Nueva Infraestructura Eléctrica
- Línea aérea
 - Compartido con Nudo Lucero
 - Apoyos
- Superficies de ocupación permanente
- Vuelo de protección
 - Zanja subterránea y cámaras de empalme

Nota: la información utilizada en los planos procede de fuentes oficiales, y se encuentra georeferenciada en el sistema de coordenadas ETRS 89 - 30N

LOCALIZACIÓN TERRITORIAL



PROYECTO PLAN ESPECIAL DE INFRAESTRUCTURAS
INFRAESTRUCTURAS DE EVACUACIÓN
"NUDO VILLAVICIOSA"

TÍTULO DEL PLANO
Ámbito

ESCALA
1: 1000 en A3

PROYECTO
2106

ESCALA GRÁFICA
0 10 20 m

FECHA
Marzo 2025

EQUIPO REDACTOR

GRUPO
SC

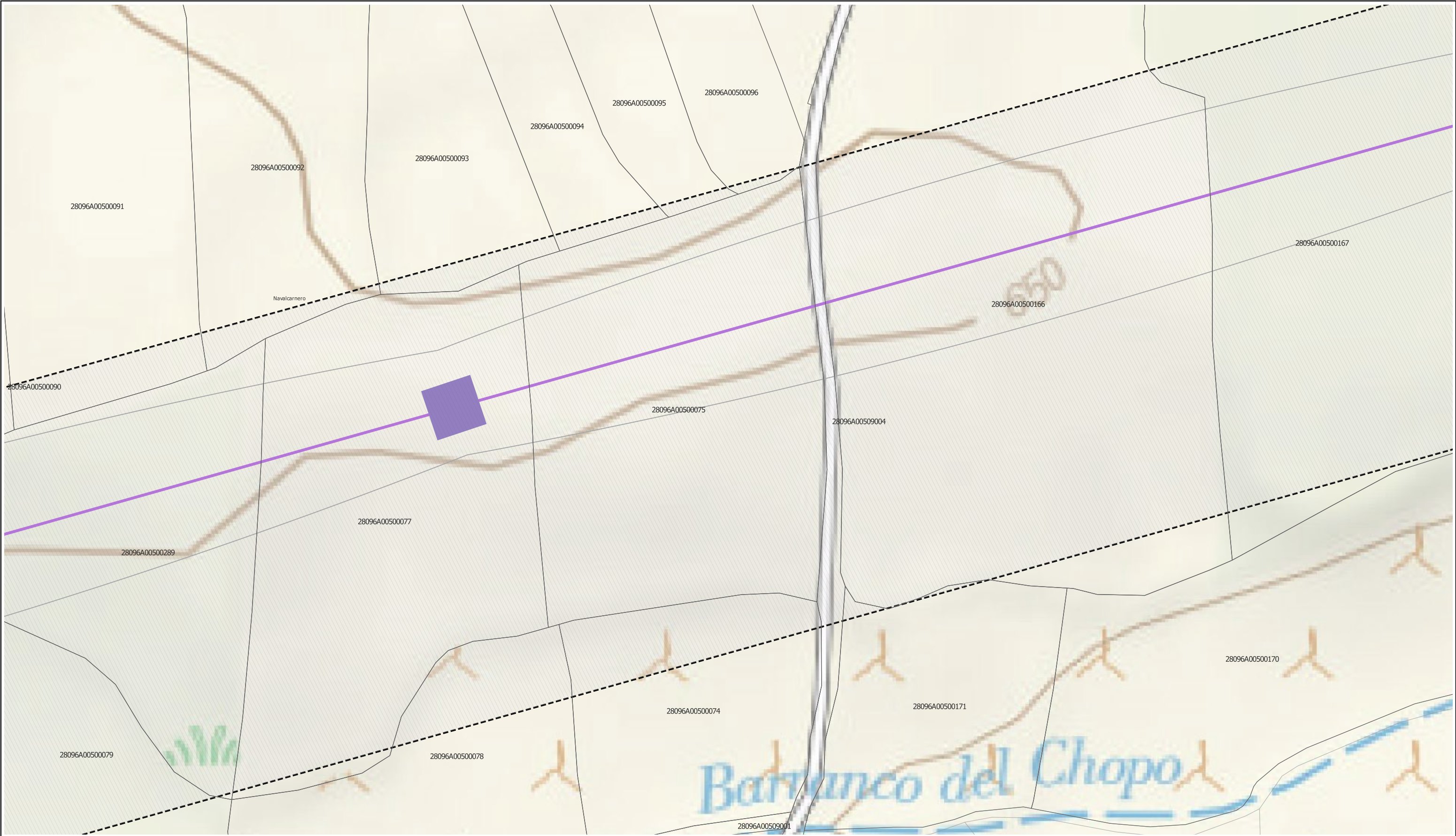
Natalia Chinchilla
Arq. Col. 12282 COAM
David Rojo
Arq. Col. 2956 COACyL

PROMOTOR

Solaria

Solaria Promoción Y
Desarrollo, S.L.U.

Segundo Mata 1, 2ª, 1. 28224 Pozuelo de Alarcón, Madrid Telf. +34 917 144 220 www.gruposoc.eu



LEYENDA

Delimitaciones territoriales

Parcelas con referencia catastral

Nueva Infraestructura Eléctrica

Línea aérea

Compartido con Nudo Lucero

Apoyos

Superficies de ocupación permanente

Vuelo de protección

Zanja subterránea y cámaras de empalme

LOCALIZACIÓN TERRITORIAL

PROYECTO PLAN ESPECIAL DE INFRAESTRUCTURAS

INFRAESTRUCTURAS DE EVACUACIÓN

"NUDO VILLAVICIOSA"

TÍTULO DEL PLANO

Ámbito

ESCALA 1: 1000 en A3

PROYECTO 2106

ESCALA GRÁFICA 0 10 20 m

FECHA Marzo 2025

EQUIPO REDACTOR

GRUPO SC

Natalia Chinchilla Arq. Col. 12282 COAM

David Rojo Arq. Col. 2956 COACyL

PROMOTOR

Solaria

Solaria Promoción Y Desarrollo, S.L.U.

Segundo Mata 1, 2ª, 1. 28224 Pozuelo de Alarcón, Madrid Telf. +34 917 144 220 www.gruposoc.eu

Nota: la información utilizada en los planos procede de fuentes oficiales, y se encuentra georeferenciada en el sistema de coordenadas ETRS 89 - 30N



LEYENDA

Delimitaciones territoriales

Parcelas con referencia catastral

Nueva Infraestructura Eléctrica

Línea subterránea

Compartido con Nudo Lucero

Línea aérea

Compartido con Nudo Lucero

Apoyos

Superficies de ocupación permanente

Vuelo de protección

Zanja subterránea y cámaras de empalme

Nota: la información utilizada en los planos procede de fuentes oficiales, y se encuentra georeferenciada en el sistema de coordenadas ETRS 89 - 30N



PROYECTO PLAN ESPECIAL DE INFRAESTRUCTURAS

INFRAESTRUCTURAS DE EVACUACIÓN

"NUDO VILLAVICIOSA"

TÍTULO DEL PLANO

Ámbito

ESCALA 1: 1000 en A3

PROYECTO 2106

ESCALA GRÁFICA 0 10 20 m

FECHA Marzo 2025

EQUIPO REDACTOR

GRUPO SC

Natalia Chinchilla
Arq. Col. 12282 COAM

David Rojo
Arq. Col. 2956 COACyLE

PROMOTOR

Solaria

Solaria Promoción Y Desarrollo, S.L.U.

Segundo Mata 1, 2ª, 1. 28224 Pozuelo de Alarcón, Madrid

Telf. +34 917 144 220

www.gruposoc.eu



LEYENDA

Delimitaciones territoriales

Parcelas con referencia catastral

Nueva Infraestructura Eléctrica

Línea subterránea

Compartido con Nudo Lucero

Línea aérea

Compartido con Nudo Lucero

Apoyos

Superficies de ocupación permanente

Vuelo de protección

Zanja subterránea y cámaras de empalme

Nota: la información utilizada en los planos procede de fuentes oficiales, y se encuentra georeferenciada en el sistema de coordenadas ETRS 89 - 30N



PROYECTO PLAN ESPECIAL DE INFRAESTRUCTURAS

INFRAESTRUCTURAS DE EVACUACIÓN

"NUDO VILLAVICIOSA"

TÍTULO DEL PLANO

Ámbito

ESCALA 1: 1000 en A3

PROYECTO 2106

ESCALA GRÁFICA 0 10 20 m

FECHA Marzo 2025

I.6.65

EQUIPO REDACTOR

GRUPO SC

Natalia Chinchilla
Arq. Col. 12282 COAM

David Rojo
Arq. Col. 2956 COACyLE

PROMOTOR

Solaria Promoción Y Desarrollo, S.L.U.

Segundo Mata 1, 2ª, 1. 28224 Pozuelo de Alarcón, Madrid Telf. +34 917 144 220 www.gruposoc.eu



LEYENDA

Delimitaciones territoriales

- Parcelas con referencia catastral

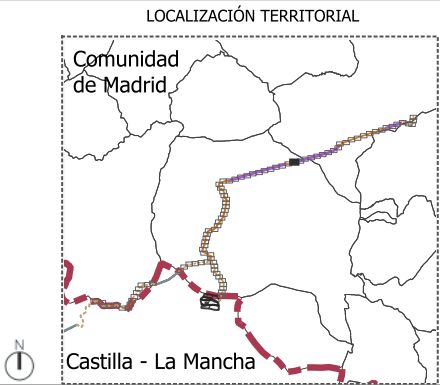
Nueva Infraestructura Eléctrica

- Línea subterránea
- Compartido con Nudo Lucero
- Apoyos

Superficies de ocupación permanente

- Vuelo de protección
- Zanja subterránea y cámaras de empalme

Nota: la información utilizada en los planos procede de fuentes oficiales, y se encuentra georeferenciada en el sistema de coordenadas ETRS 89 - 30N



PROYECTO PLAN ESPECIAL DE INFRAESTRUCTURAS

INFRAESTRUCTURAS DE EVACUACIÓN

"NUDO VILLAVICIOSA"

TÍTULO DEL PLANO

Ámbito

ESCALA 1: 1000 en A3

PROYECTO 2106

ESCALA GRÁFICA 0 10 20 m

FECHA Marzo 2025

EQUIPO REDACTOR

GRUPO SC

Natalia Chinchilla
Arq. Col. 12282 COAM

David Rojo
Arq. Col. 2956 COACyLE

PROMOTOR

Solaria

Solaria Promoción Y Desarrollo, S.L.U.

Segundo Mata 1, 2ª, 1. 28224 Pozuelo de Alarcón, Madrid

Telf. +34 917 144 220

www.gruposoc.eu



LEYENDA

Delimitaciones territoriales

- Parcelas con referencia catastral

Nueva Infraestructura Eléctrica

- Línea subterránea
- Compartido con Nudo Lucero

Línea aérea

- Compartido con Nudo Lucero
- Apoyos

Superficies de ocupación permanente

- Vuelo de protección
- Zanja subterránea y cámaras de empalme



PROYECTO PLAN ESPECIAL DE INFRAESTRUCTURAS

INFRAESTRUCTURAS DE EVACUACIÓN

"NUDO VILLAVICIOSA"

TÍTULO DEL PLANO

Ámbito

ESCALA 1: 1000 en A3

PROYECTO 2106

ESCALA GRÁFICA 0 10 20 m

FECHA Marzo 2025

EQUIPO REDACTOR

GRUPO SC

Natalia Chinchilla
Arq. Col. 12282 COAM

David Rojo
Arq. Col. 2956 COACyLE

PROMOTOR

Solaria

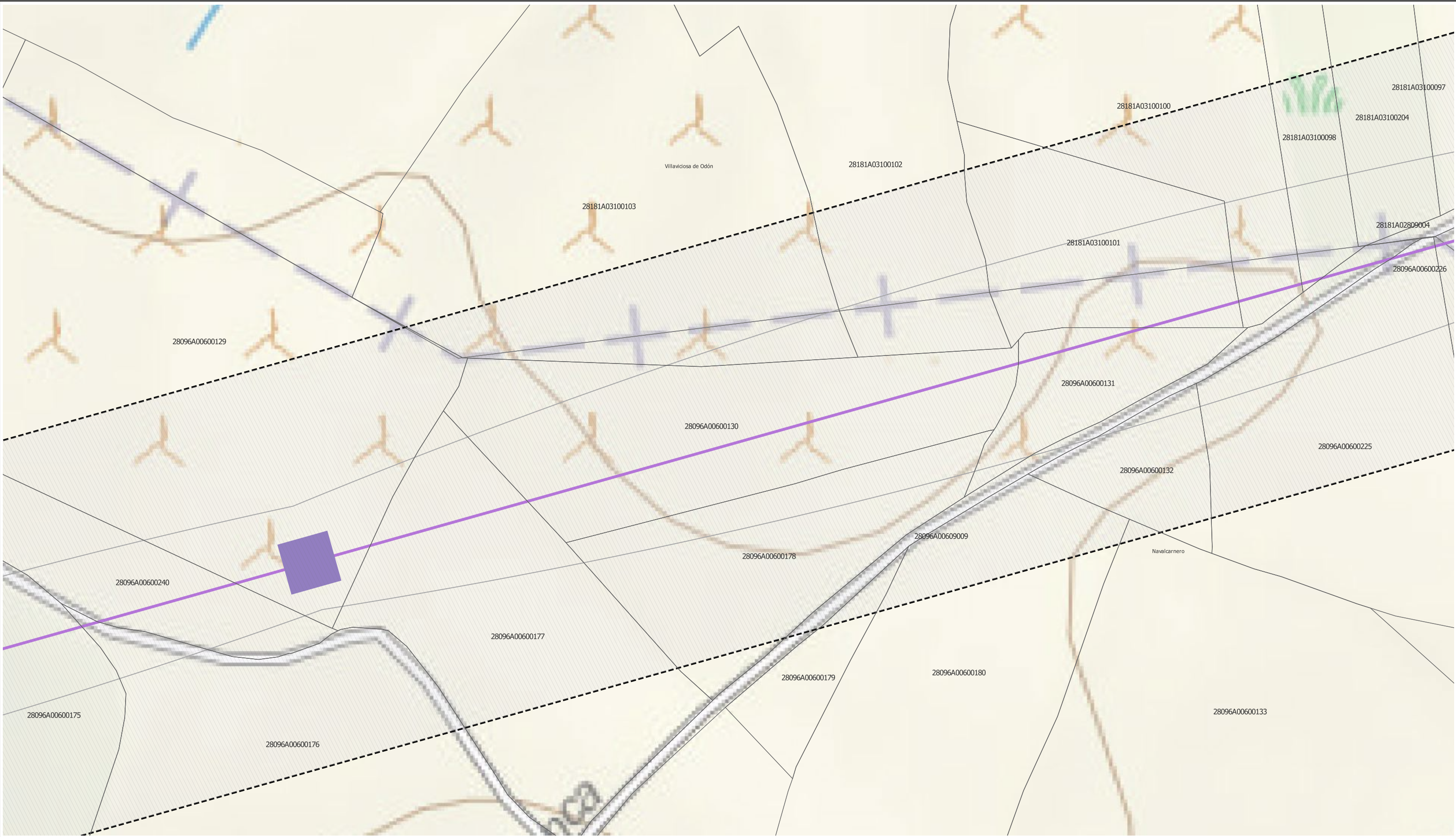
Solaria Promoción Y Desarrollo, S.L.U.

Segundo Mata 1, 2ª, 1. 28224 Pozuelo de Alarcón, Madrid

Telf. +34 917 144 220

www.gruposc.eu

Nota: la información utilizada en los planos procede de fuentes oficiales, y se encuentra georeferenciada en el sistema de coordenadas ETRS 89 - 30N



LEYENDA

- Delimitaciones territoriales

 - Recintos municipales
 - Parcelas con referencia catastral
- Nueva Infraestructura Eléctrica

 - Línea aérea
 - Compartido con Nudo Lucero
 - Apoyos
- Superficies de ocupación permanente

 - Vuelo de protección
 - Zanja subterránea y cámaras de empalme

Nota: la información utilizada en los planos procede de fuentes oficiales, y se encuentra georeferenciada en el sistema de coordenadas ETRS 89 - 30N

LOCALIZACIÓN TERRITORIAL



PROYECTO PLAN ESPECIAL DE INFRAESTRUCTURAS
INFRAESTRUCTURAS DE EVACUACIÓN
"NUDO VILLAVICIOSA"

TÍTULO DEL PLANO
Ámbito

I.6.68

ESCALA 1: 1000 en A3 PROYECTO 2106 ESCALA GRÁFICA 0 10 20 m FECHA Marzo 2025

EQUIPO REDACTOR
GRUPO SC Natalia Chinchilla
Arq. Col. 12282 COAM
David Rojo
Arq. Col. 2956 COACyL

PROMOTOR
Solaria Promoción Y Desarrollo, S.L.U.

Segundo Mata 1, 2ª, 1. 28224 Pozuelo de Alarcón, Madrid Telf. +34 917 144 220 www.gruposoc.eu



LEYENDA

- Delimitaciones territoriales

 - Recintos municipales
 - Parcelas con referencia catastral
- Nueva Infraestructura Eléctrica

 - Línea aérea
 - Compartido con Nudo Lucero
 - Apoyos
- Superficies de ocupación permanente

 - Vuelo de protección
 - Zanja subterránea y cámaras de empalme

Nota: la información utilizada en los planos procede de fuentes oficiales, y se encuentra georeferenciada en el sistema de coordenadas ETRS 89 - 30N

LOCALIZACIÓN TERRITORIAL



PROYECTO PLAN ESPECIAL DE INFRAESTRUCTURAS
INFRAESTRUCTURAS DE EVACUACIÓN
"NUDO VILLAVICIOSA"

TÍTULO DEL PLANO
Ámbito

I.6.69

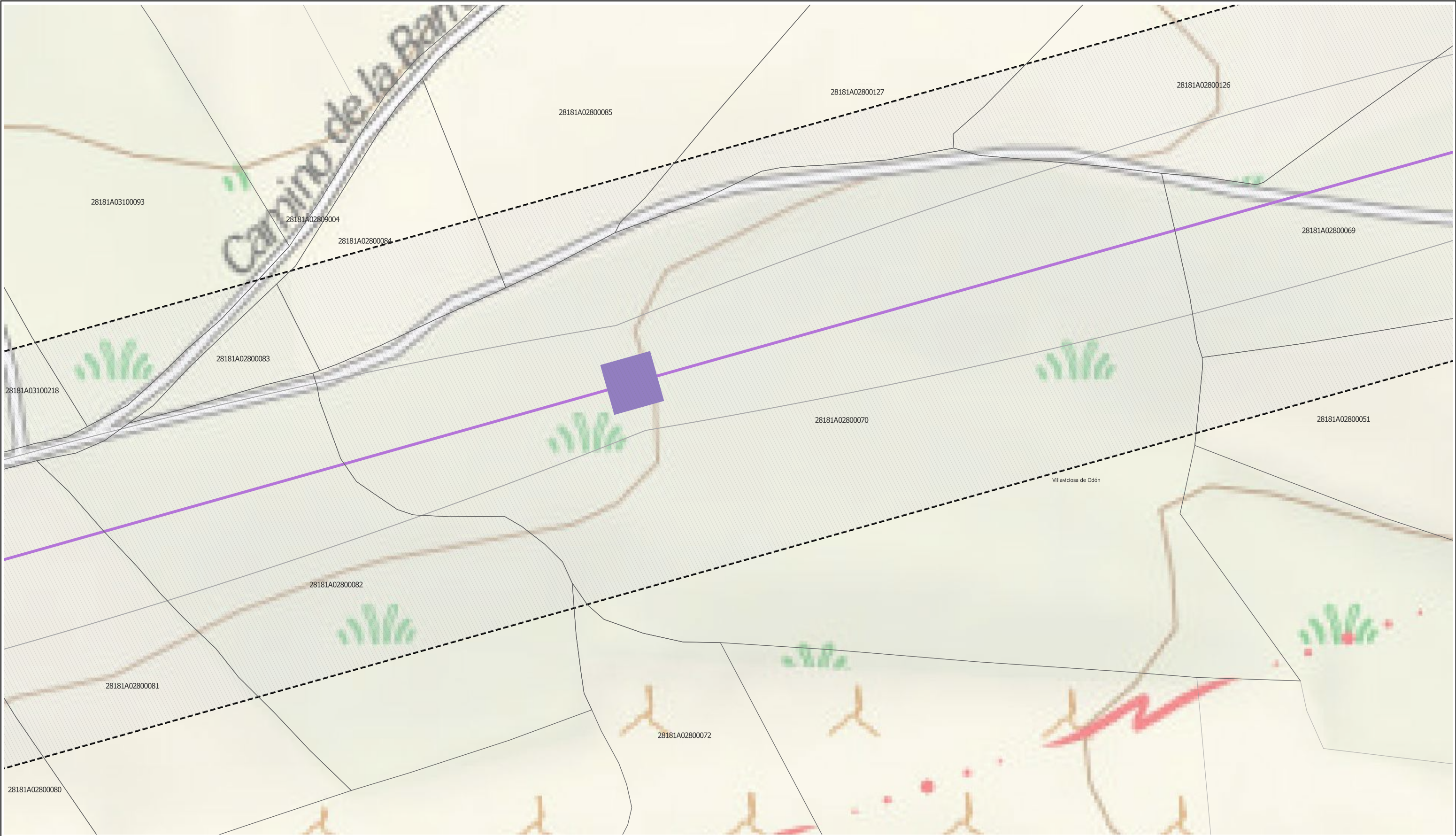
ESCALA 1: 1000 en A3 PROYECTO 2106 ESCALA GRÁFICA 0 10 20 m FECHA Marzo 2025

EQUIPO REDACTOR
GRUPO SC Natalia Chinchilla
Arq. Col. 12282 COAM
David Rojo
Arq. Col. 2956 COACyLE

PROMOTOR
Solaria Promoción Y Desarrollo, S.L.U.



Segundo Mata 1, 2ª, 1. 28224 Pozuelo de Alarcón, Madrid Telf. +34 917 144 220 www.gruposoc.eu



LEYENDA

Delimitaciones territoriales

Parcelas con referencia catastral

Nueva Infraestructura Eléctrica

Línea aérea

Compartido con Nudo Lucero

Apoyos

Superficies de ocupación permanente

Vuelo de protección

Zanja subterránea y cámaras de empalme

Nota: la información utilizada en los planos procede de fuentes oficiales, y se encuentra georeferenciada en el sistema de coordenadas ETRS 89 - 30N

LOCALIZACIÓN TERRITORIAL

Comunidad de Madrid

Castilla - La Mancha

PROYECTO PLAN ESPECIAL DE INFRAESTRUCTURAS

INFRAESTRUCTURAS DE EVACUACIÓN

"NUDO VILLAVICIOSA"

TÍTULO DEL PLANO

Ámbito

ESCALA

1: 1000 en A3

PROYECTO

2106

ESCALA GRÁFICA

0 10 20 m

FECHA

Marzo 2025

EQUIPO REDACTOR

GRUPO

SC

Natalia Chinchilla

Arq. Col. 12282 COAM

David Rojo

Arq. Col. 2956 COACyL

PROMOTOR

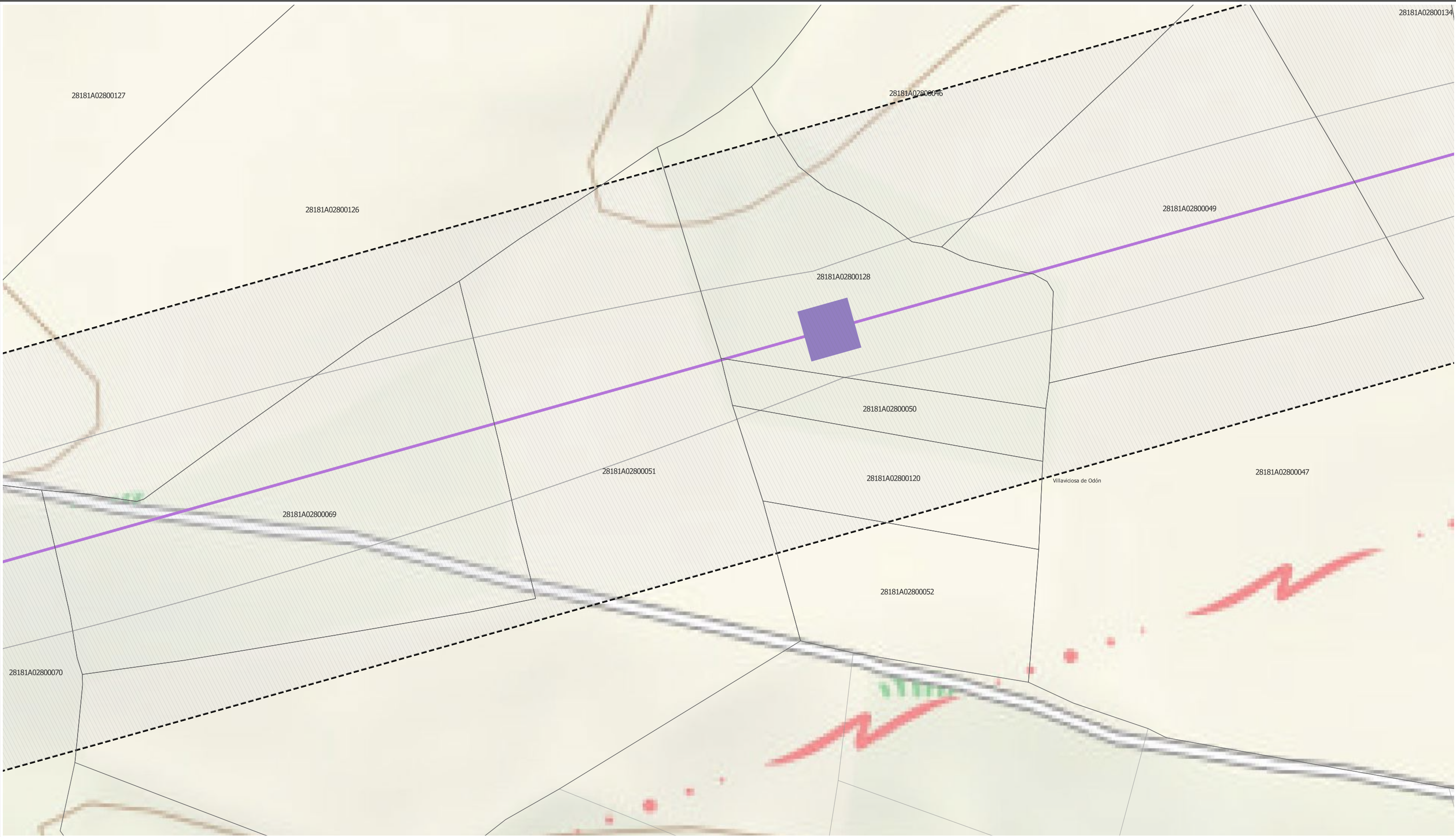
Solaria

Solaria Promoción Y Desarrollo, S.L.U.

Segundo Mata 1, 2ª, 1. 28224 Pozuelo de Alarcón, Madrid

Telf. +34 917 144 220

www.gruposol.com



LEYENDA

Delimitaciones territoriales

Parcelas con referencia catastral

Nueva Infraestructura Eléctrica

Línea aérea

Compartido con Nudo Lucero

Apoyos

Superficies de ocupación permanente

Vuelo de protección

Zanja subterránea y cámaras de empalme

LOCALIZACIÓN TERRITORIAL

PROYECTO PLAN ESPECIAL DE INFRAESTRUCTURAS

INFRAESTRUCTURAS DE EVACUACIÓN

"NUDO VILLAVICIOSA"

TÍTULO DEL PLANO

Ámbito

ESCALA 1: 1000 en A3

PROYECTO 2106

ESCALA GRÁFICA 0 10 20 m

FECHA Marzo 2025

EQUIPO REDACTOR

GRUPO SC

Natalia Chinchilla Arq. Col. 12282 COAM

David Rojo Arq. Col. 2956 COACyLE

PROMOTOR

Solaria Promoción Y Desarrollo, S.L.U.

Segundo Mata 1, 2ª, 1. 28224 Pozuelo de Alarcón, Madrid Telf. +34 917 144 220 www.gruposoc.eu

Nota: la información utilizada en los planos procede de fuentes oficiales, y se encuentra georeferenciada en el sistema de coordenadas ETRS 89 - 30N



LEYENDA

- Delimitaciones territoriales
- Parcelas con referencia catastral
- Nueva Infraestructura Eléctrica
- Línea aérea
 - Compartido con Nudo Lucero
 - Apoyos
- Superficies de ocupación permanente
- Vuelo de protección
 - Zanja subterránea y cámaras de empalme

Nota: la información utilizada en los planos procede de fuentes oficiales, y se encuentra georeferenciada en el sistema de coordenadas ETRS 89 - 30N

LOCALIZACIÓN TERRITORIAL



PROYECTO PLAN ESPECIAL DE INFRAESTRUCTURAS
INFRAESTRUCTURAS DE EVACUACIÓN
"NUDO VILLAVICIOSA"

TÍTULO DEL PLANO
Ámbito

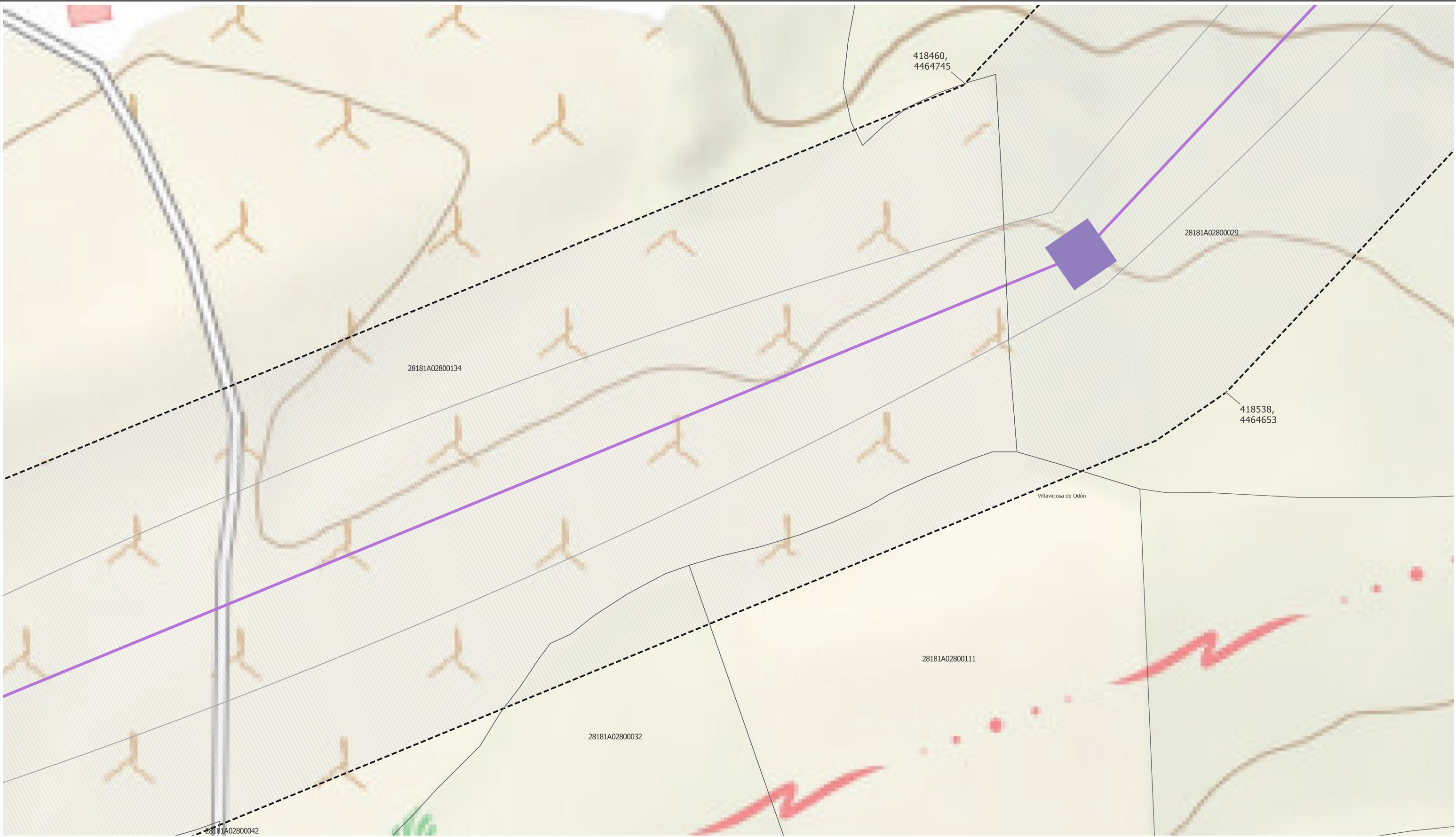
I.6.72

ESCALA 1: 1000 en A3 PROYECTO 2106 ESCALA GRÁFICA 0 10 20 m FECHA Marzo 2025

EQUIPO REDACTOR
GRUPO SC Natalia Chinchilla
Arq. Col. 12282 COAM
David Rojo
Arq. Col. 2956 COACyLE

PROMOTOR
Solaria Promoción Y Desarrollo, S.L.U.

Segundo Mata 1, 2ª, 1. 28224 Pozuelo de Alarcón, Madrid Telf. +34 917 144 220 www.gruposoc.eu



LEYENDA

Delimitaciones territoriales

- Parcelas con referencia catastral

Nueva Infraestructura Eléctrica

- Línea aérea
 - Compartido con Nudo Lucero
- Apoyos

Superficies de ocupación permanente

- Vuelo de protección
- Zanja subterránea y cámaras de empalme

Nota: la información utilizada en los planos procede de fuentes oficiales, y se encuentra georeferenciada en el sistema de coordenadas ETRS 89 - 30N



PROYECTO PLAN ESPECIAL DE INFRAESTRUCTURAS

INFRAESTRUCTURAS DE EVACUACIÓN

"NUDO VILLAVICIOSA"

TÍTULO DEL PLANO

Ámbito

ESCALA

1: 1000 en A3

PROYECTO

2106

ESCALA GRÁFICA

0 10 20 m

FECHA

Marzo 2025

EQUIPO REDACTOR

GRUPO SC

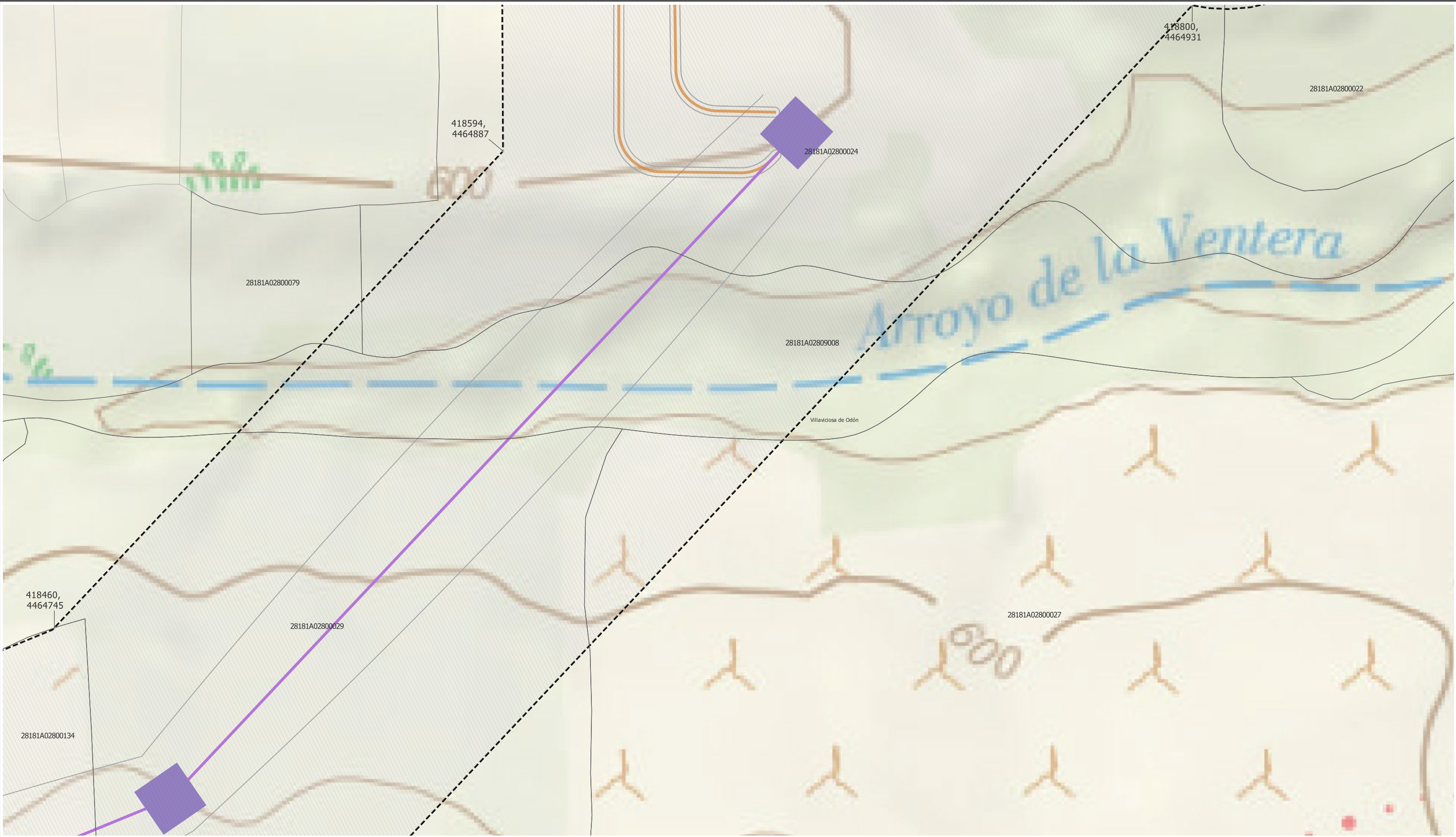
Natalia Chinchilla
Arq. Col. 12282 COAM
David Rojo
Arq. Col. 2956 COACyL

PROMOTOR

Solaria

Solaria Promoción Y Desarrollo, S.L.U.

Segundo Mata 1, 2ª, 1. 28224 Pozuelo de Alarcón, Madrid Telf. +34 917 144 220 www.gruposoc.eu



LEYENDA

Delimitaciones territoriales

- Parcelas con referencia catastral

Nueva Infraestructura Eléctrica

- Línea subterránea
- Compartido con Nudo Lucero

Línea aérea

- Compartido con Nudo Lucero
- Apoyos

Superficies de ocupación permanente

- Vuelo de protección
- Zanja subterránea y cámaras de empalme



PROYECTO PLAN ESPECIAL DE INFRAESTRUCTURAS

INFRAESTRUCTURAS DE EVACUACIÓN

"NUDO VILLAVICIOSA"

TÍTULO DEL PLANO

Ámbito

ESCALA 1: 1000 en A3

PROYECTO 2106

ESCALA GRÁFICA 0 10 20 m

FECHA Marzo 2025

EQUIPO REDACTOR

GRUPO SC

Natalia Chinchilla
Arq. Col. 12282 COAM

David Rojo
Arq. Col. 2956 COACyLE

PROMOTOR

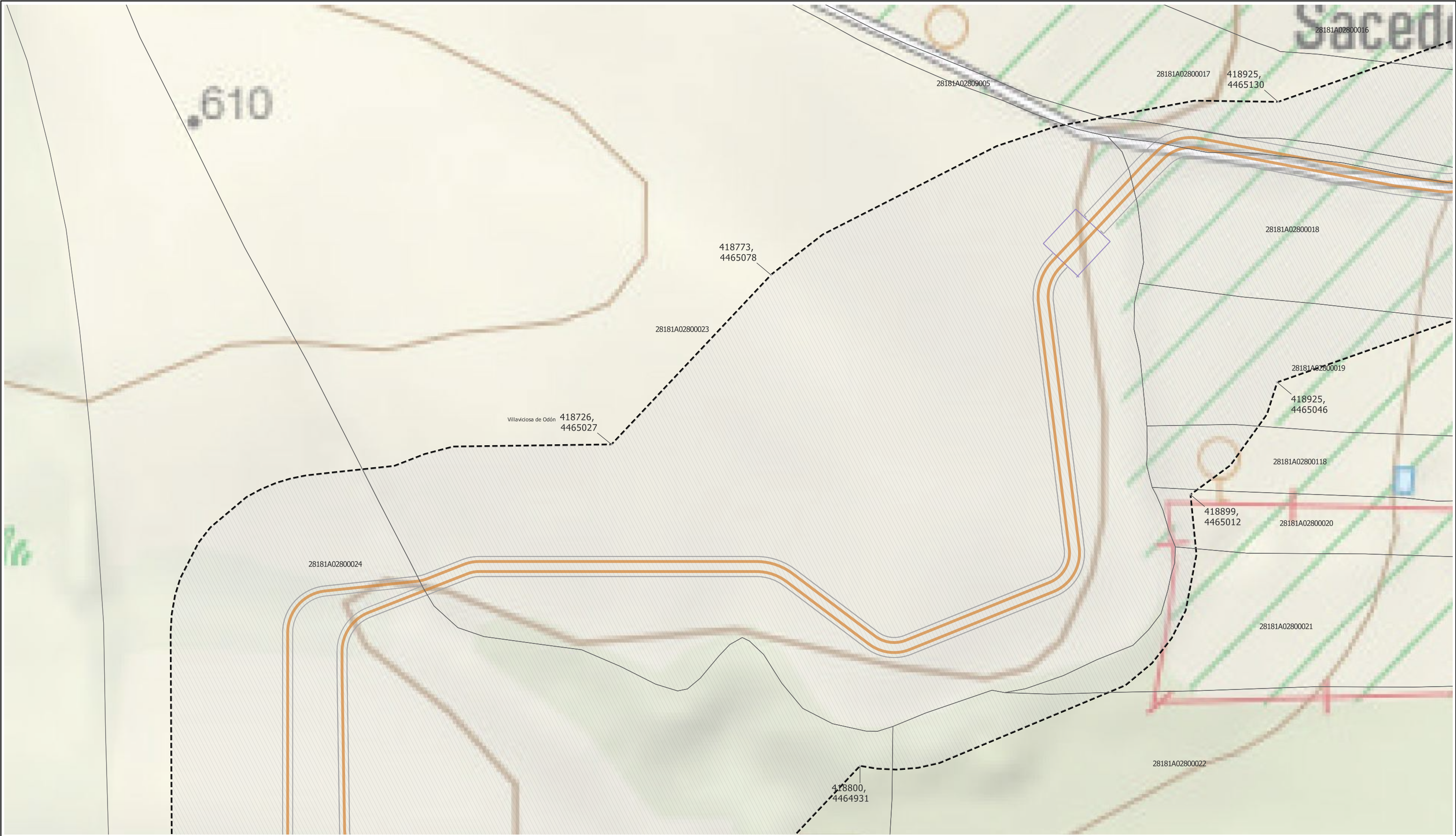
Solaria Promoción Y Desarrollo, S.L.U.

Segundo Mata 1, 2ª, 1. 28224 Pozuelo de Alarcón, Madrid

Telf. +34 917 144 220

www.gruposoc.eu

Nota: la información utilizada en los planos procede de fuentes oficiales, y se encuentra georeferenciada en el sistema de coordenadas ETRS 89 - 30N



LEYENDA

Delimitaciones territoriales

Parcelas con referencia catastral

Nueva Infraestructura Eléctrica

Línea subterránea

Compartido con Nudo Lucero

Superficies de ocupación permanente

Vuelo de protección

Zanja subterránea y cámaras de empalme

LOCALIZACIÓN TERRITORIAL

PROYECTO PLAN ESPECIAL DE INFRAESTRUCTURAS

INFRAESTRUCTURAS DE EVACUACIÓN

"NUDO VILLAVICIOSA"

TÍTULO DEL PLANO

Ámbito

ESCALA 1: 1000 en A3

PROYECTO 2106

ESCALA GRÁFICA 0 10 20 m

FECHA Marzo 2025

EQUIPO REDACTOR

GRUPO SC

Natalia Chinchilla Arq. Col. 12282 COAM

David Rojo Arq. Col. 2956 COACyL

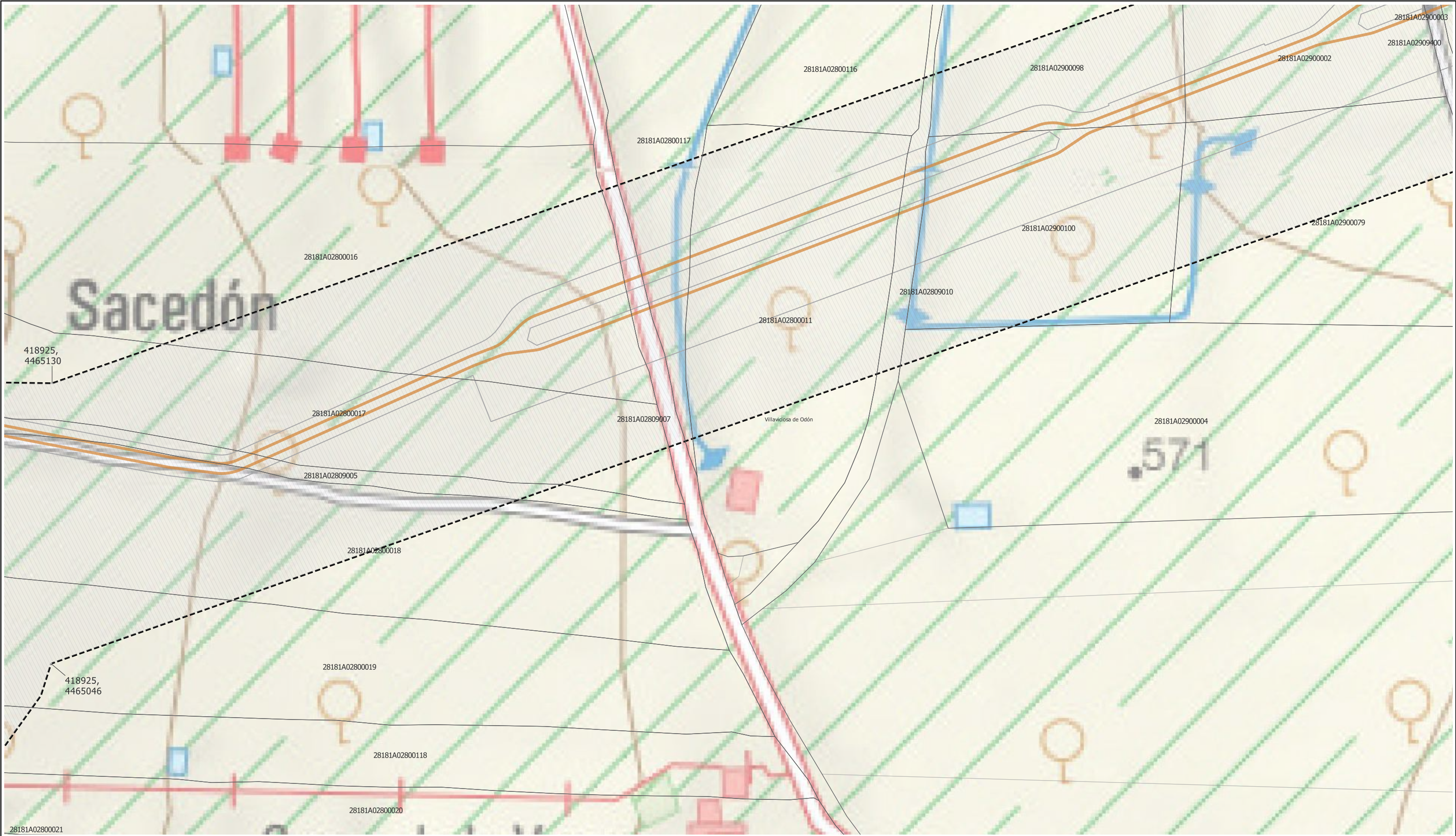
PROMOTOR

Solaria

Solaria Promoción Y Desarrollo, S.L.U.

Segundo Mata 1, 2ª, 1. 28224 Pozuelo de Alarcón, Madrid Telf. +34 917 144 220 www.gruposoc.eu

Nota: la información utilizada en los planos procede de fuentes oficiales, y se encuentra georeferenciada en el sistema de coordenadas ETRS 89 - 30N



LEYENDA

- Delimitaciones territoriales
- Parcelas con referencia catastral
- Nueva Infraestructura Eléctrica
- Línea subterránea
- Compartido con Nudo Lucero
- Superficies de ocupación permanente
- Zanja subterránea y cámaras de empalme

Nota: la información utilizada en los planos procede de fuentes oficiales, y se encuentra georeferenciada en el sistema de coordenadas ETRS 89 - 30N

LOCALIZACIÓN TERRITORIAL



PROYECTO PLAN ESPECIAL DE INFRAESTRUCTURAS
**INFRAESTRUCTURAS DE EVACUACIÓN
"NUDO VILLAVICIOSA"**

TÍTULO DEL PLANO
Ámbito

ESCALA
1: 1000 en A3

PROYECTO
2106

ESCALA GRÁFICA
0 10 20 m

FECHA
Marzo 2025

I.6.76

EQUIPO REDACTOR

GRUPO SC
Natalia Chinchilla
Arq. Col. 12282 COAM
David Rojo
Arq. Col. 2956 COACyL

PROMOTOR

Solaria

Solaria Promoción Y
Desarrollo, S.L.U.

Segundo Mata 1, 2ª, 1. 28224 Pozuelo de Alarcón, Madrid Telf. +34 917 144 220 www.gruposoc.eu



LEYENDA

Delimitaciones territoriales

Parcelas con referencia catastral

Nueva Infraestructura Eléctrica

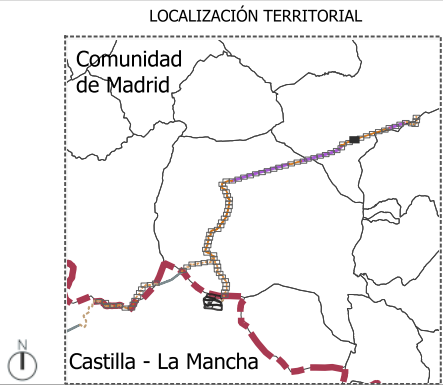
Línea subterránea

Compartido con Nudo Lucero

Superficies de ocupación permanente

Zanja subterránea y cámaras de empalme

Nota: la información utilizada en los planos procede de fuentes oficiales, y se encuentra georeferenciada en el sistema de coordenadas ETRS 89 - 30N



PROYECTO PLAN ESPECIAL DE INFRAESTRUCTURAS

INFRAESTRUCTURAS DE EVACUACIÓN

"NUDO VILLAVICIOSA"

TÍTULO DEL PLANO

Ámbito

ESCALA 1: 1000 en A3

PROYECTO 2106

ESCALA GRÁFICA 0 10 20 m

FECHA Marzo 2025

EQUIPO REDACTOR

GRUPO SC

Natalia Chinchilla Arq. Col. 12282 COAM

David Rojo Arq. Col. 2956 COACyL

PROMOTOR

Solaria Promoción Y Desarrollo, S.L.U.

Segundo Mata 1, 2ª, 1. 28224 Pozuelo de Alarcón, Madrid Telf. +34 917 144 220 www.gruposc.eu



LEYENDA

Delimitaciones territoriales

Parcelas con referencia catastral

Nueva Infraestructura Eléctrica

Línea subterránea

Compartido con Nudo Lucero

Superficies de ocupación permanente

Zanja subterránea y cámaras de empalme

LOCALIZACIÓN TERRITORIAL

PROYECTO PLAN ESPECIAL DE INFRAESTRUCTURAS

INFRAESTRUCTURAS DE EVACUACIÓN

"NUDO VILLAVICIOSA"

TÍTULO DEL PLANO

Ámbito

ESCALA 1: 1000 en A3

PROYECTO 2106

ESCALA GRÁFICA 0 10 20 m

FECHA Marzo 2025

I.6.78

EQUIPO REDACTOR

GRUPO SC

Natalia Chinchilla
Arq. Col. 12282 COAM

David Rojo
Arq. Col. 2956 COACyLE

PROMOTOR

Solaria

Solaria Promoción Y Desarrollo, S.L.U.

Segundo Mata 1, 2ª, 1. 28224 Pozuelo de Alarcón, Madrid Telf. +34 917 144 220 www.gruposoc.eu



LEYENDA

Delimitaciones territoriales

Parcelas con referencia catastral

Nueva Infraestructura Eléctrica

Línea subterránea

Compartido con Nudo Lucero

Superficies de ocupación permanente

Zanja subterránea y cámaras de empalme

LOCALIZACIÓN TERRITORIAL

PROYECTO PLAN ESPECIAL DE INFRAESTRUCTURAS

INFRAESTRUCTURAS DE EVACUACIÓN

"NUDO VILLAVICIOSA"

I.6.79

TÍTULO DEL PLANO

Ámbito

ESCALA

1: 1000 en A3

PROYECTO

2106

ESCALA GRÁFICA

0 10 20 m

FECHA

Marzo 2025

EQUIPO REDACTOR

GRUPO SC

Natalia Chinchilla

Arq. Col. 12282 COAM

David Rojo

Arq. Col. 2956 COACyL

PROMOTOR

Solaria

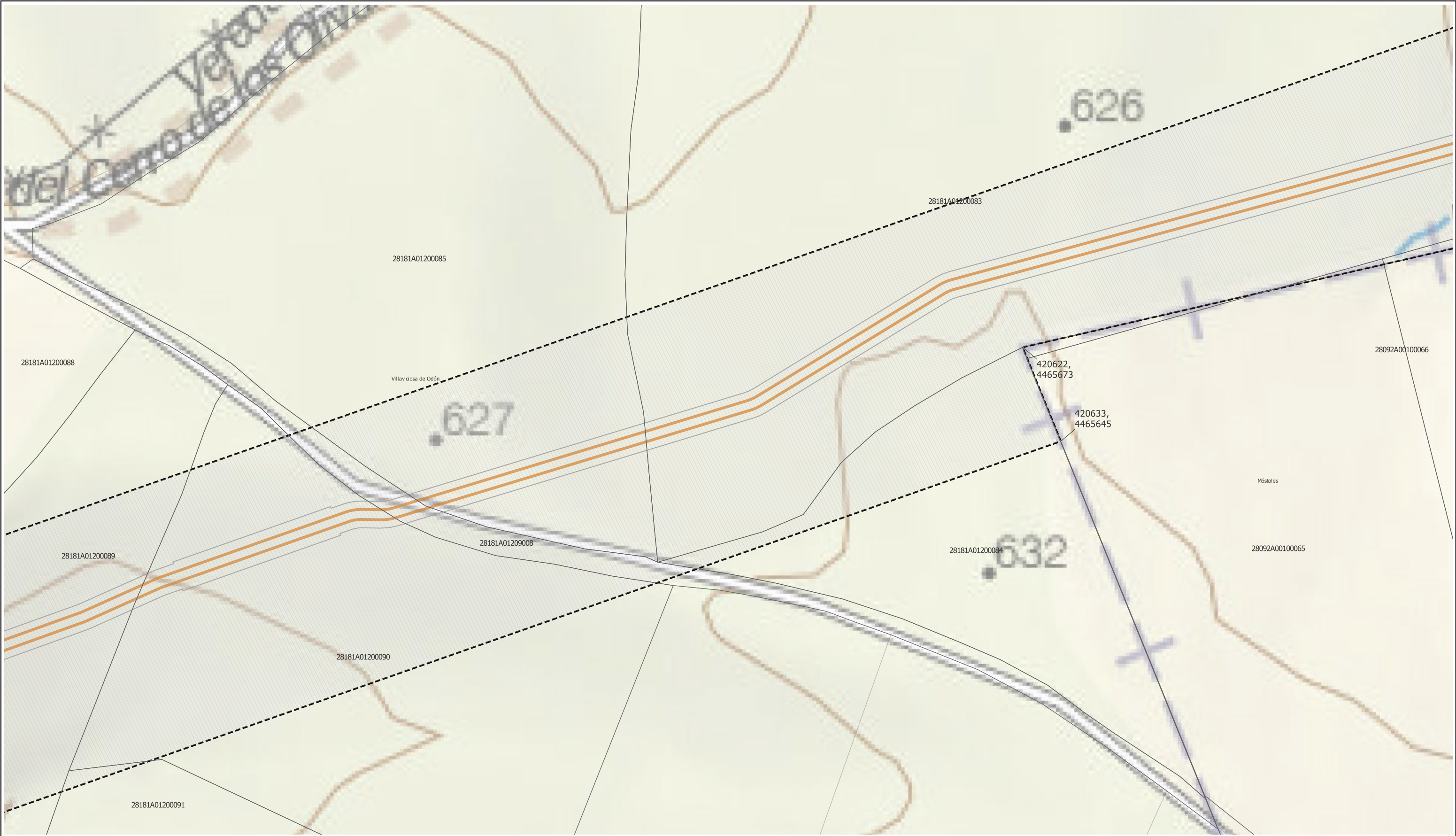
Solaria Promoción Y Desarrollo, S.L.U.

Segundo Mata 1, 2ª, 1. 28224 Pozuelo de Alarcón, Madrid

Telf. +34 917 144 220

www.gruposoc.eu

Nota: la información utilizada en los planos procede de fuentes oficiales, y se encuentra georeferenciada en el sistema de coordenadas ETRS 89 - 30N



LEYENDA

Delimitaciones territoriales

- Recintos municipales
- Parcelas con referencia catastral

Nueva Infraestructura Eléctrica

- Línea subterránea
- Compartido con Nudo Lucero

Superficies de ocupación permanente

- Zanja subterránea y cámaras de empalme

Nota: la información utilizada en los planos procede de fuentes oficiales, y se encuentra georeferenciada en el sistema de coordenadas ETRS 89 - 30N



PROYECTO PLAN ESPECIAL DE INFRAESTRUCTURAS

INFRAESTRUCTURAS DE EVACUACIÓN

"NUDO VILLAVICIOSA"

TÍTULO DEL PLANO

Ámbito

ESCALA 1: 1000 en A3

PROYECTO 2106

ESCALA GRÁFICA 0 10 20 m

FECHA Marzo 2025

I.6.80

EQUIPO REDACTOR

GRUPO SC

Natalia Chinchilla
Arq. Col. 12282 COAM

David Rojo
Arq. Col. 2956 COACyLE

PROMOTOR

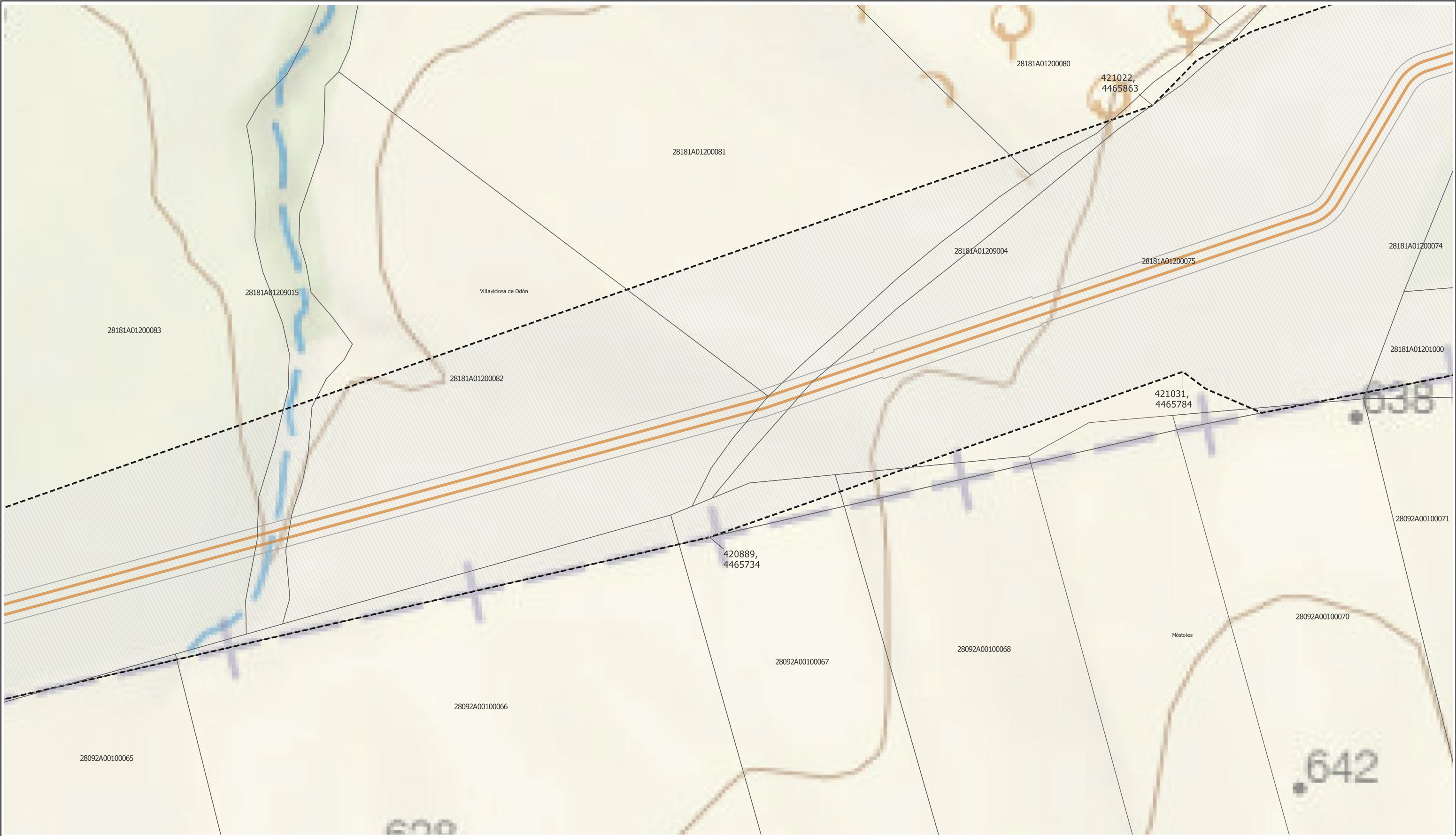
Solaria

Solaria Promoción Y Desarrollo, S.L.U.

Segundo Mata 1, 2ª, 1. 28224 Pozuelo de Alarcón, Madrid

Telf. +34 917 144 220

www.gruposoc.eu



LEYENDA

Delimitaciones territoriales

- Recintos municipales
- Parcelas con referencia catastral

Nueva Infraestructura Eléctrica

- Línea subterránea
- Compartido con Nudo Lucero

Superficies de ocupación permanente

- Zanja subterránea y cámaras de empalme

LOCALIZACIÓN TERRITORIAL

PROYECTO PLAN ESPECIAL DE INFRAESTRUCTURAS

INFRAESTRUCTURAS DE EVACUACIÓN

"NUDO VILLAVICIOSA"

TÍTULO DEL PLANO

Ámbito

ESCALA 1: 1000 en A3

PROYECTO 2106

ESCALA GRÁFICA 0 10 20 m

FECHA Marzo 2025

EQUIPO REDACTOR

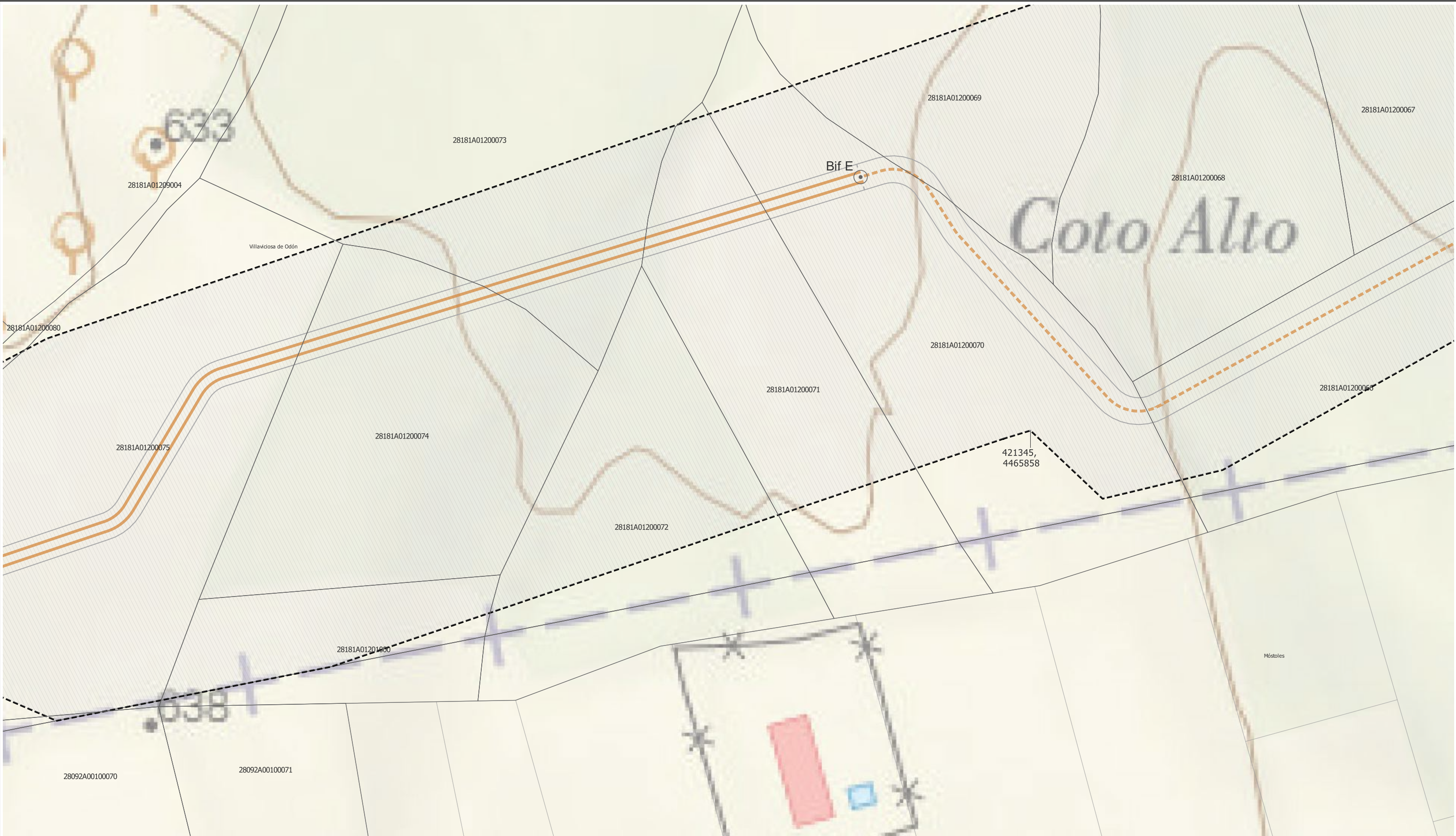
GRUPO SC Natalia Chinchilla
Arq. Col. 12282 COAM
David Rojo
Arq. Col. 2956 COACyLE

PROMOTOR

Solaria Solaria Promoción Y Desarrollo, S.L.U.

Segundo Mata 1, 2ª, 1. 28224 Pozuelo de Alarcón, Madrid Telf. +34 917 144 220 www.gruposc.eu

Nota: la información utilizada en los planos procede de fuentes oficiales, y se encuentra georeferenciada en el sistema de coordenadas ETRS 89 - 30N



LEYENDA

Delimitaciones territoriales

—

 Recintos municipales

□

 Parcelas con referencia catastral

Nueva Infraestructura Eléctrica

 Línea subterránea

 Nudo Villaviciosa

 Compartido con Nudo Lucero

○

 Bifurcaciones

Superficies de ocupación permanente

 Zanja subterránea y cámaras de empalme

Nota: la información utilizada en los planos procede de fuentes oficiales, y se encuentra georeferenciada en el sistema de coordenadas ETRS 89 - 30N



PROYECTO PLAN ESPECIAL DE INFRAESTRUCTURAS

INFRAESTRUCTURAS DE EVACUACIÓN

"NUDO VILLAVICIOSA"

TÍTULO DEL PLANO

Ámbito

ESCALA

1: 1000 en A3

PROYECTO

2106

ESCALA GRÁFICA

0 10 20 m

FECHA

Marzo 2025

EQUIPO REDACTOR

GRUPO

SC

Natalia Chinchilla

Arq. Col. 12282 COAM

David Rojo

Arq. Col. 2956 COACyL

PROMOTOR

Solaria

Solaria Promoción Y Desarrollo, S.L.U.

Segundo Mata 1, 2ª, 1. 28224 Pozuelo de Alarcón, Madrid

Telf. +34 917 144 220

www.gruposc.eu



LEYENDA

Delimitaciones territoriales

- Recintos municipales
- Parcelas con referencia catastral

Nueva Infraestructura Eléctrica

- Línea subterránea
- Nudo Villaviciosa

Línea aérea

- Compartido con Nudo Lucero
- Apoyos

Superficies de ocupación permanente

- Vuelo de protección
- Zanja subterránea y cámaras de empalme

Nota: la información utilizada en los planos procede de fuentes oficiales, y se encuentra georeferenciada en el sistema de coordenadas ETRS 89 - 30N



PROYECTO PLAN ESPECIAL DE INFRAESTRUCTURAS

INFRAESTRUCTURAS DE EVACUACIÓN

"NUDO VILLAVICIOSA"

TÍTULO DEL PLANO

Ámbito

ESCALA 1: 1000 en A3

PROYECTO 2106

ESCALA GRÁFICA 0 10 20 m

FECHA Marzo 2025

EQUIPO REDACTOR

GRUPO SC

Natalia Chinchilla
Arq. Col. 12282 COAM

David Rojo
Arq. Col. 2956 COACyLE

PROMOTOR

Solaria

Solaria Promoción Y Desarrollo, S.L.U.

Segundo Mata 1, 2ª, 1. 28224 Pozuelo de Alarcón, Madrid

Telf. +34 917 144 220

www.gruposc.eu



LEYENDA

Delimitaciones territoriales

Parcelas con referencia catastral

Nueva Infraestructura Eléctrica

Línea aérea

Compartido con Nudo Lucero

Apoyos

Superficies de ocupación permanente

Vuelo de protección

LOCALIZACIÓN TERRITORIAL

PROYECTO PLAN ESPECIAL DE INFRAESTRUCTURAS

INFRAESTRUCTURAS DE EVACUACIÓN

"NUDO VILLAVICIOSA"

TÍTULO DEL PLANO

Ámbito

ESCALA 1: 1000 en A3

PROYECTO 2106

ESCALA GRÁFICA 0 10 20 m

FECHA Marzo 2025

I.6.84

EQUIPO REDACTOR

GRUPO SC

Natalia Chinchilla
Arq. Col. 12282 COAM

David Rojo
Arq. Col. 2956 COACyLE

PROMOTOR

Solaria

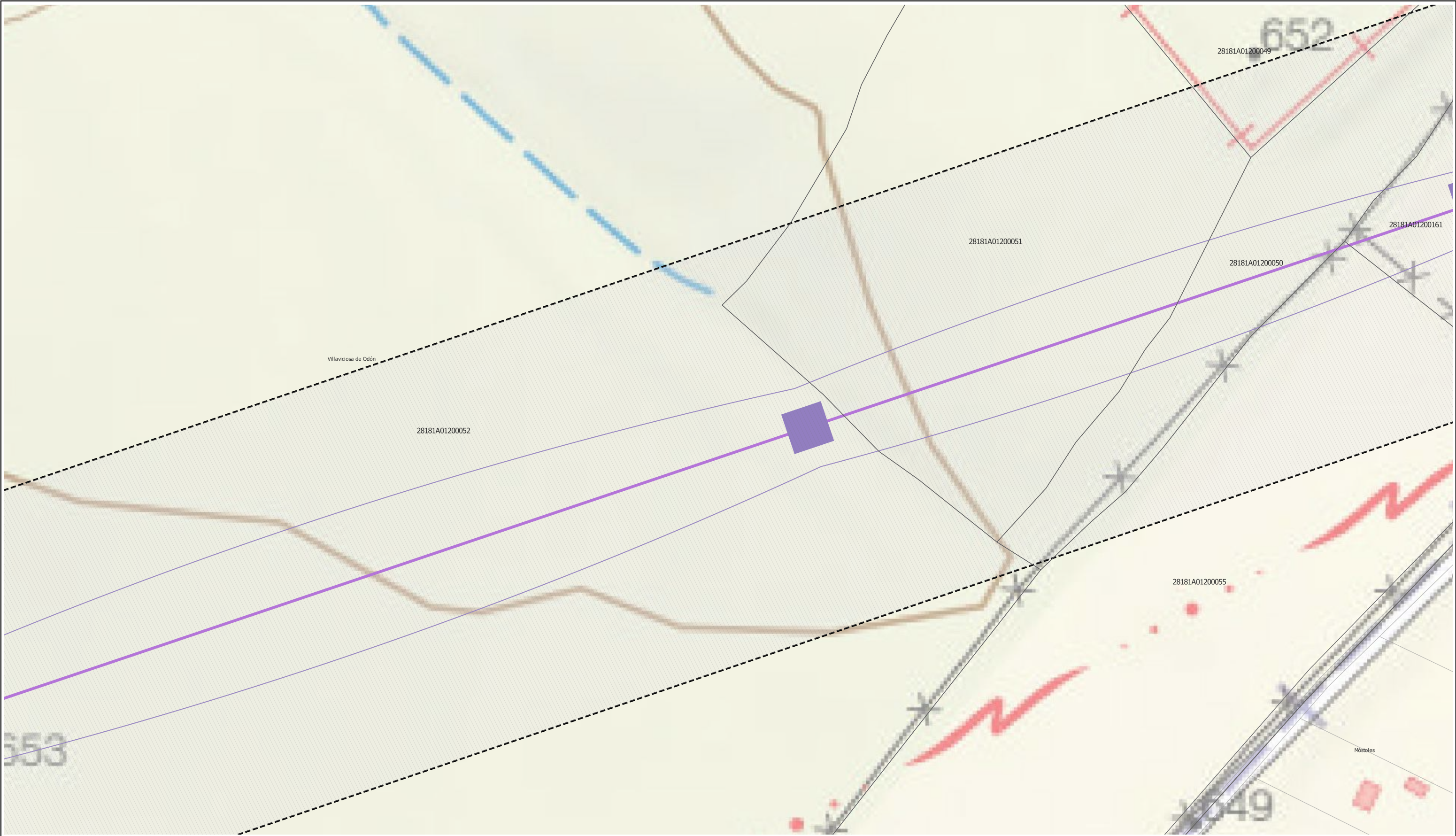
Solaria Promoción Y Desarrollo, S.L.U.

Segundo Mata 1, 2ª, 1. 28224 Pozuelo de Alarcón, Madrid

Telf. +34 917 144 220

www.gruposc.eu

Nota: la información utilizada en los planos procede de fuentes oficiales, y se encuentra georeferenciada en el sistema de coordenadas ETRS 89 - 30N



LEYENDA

- Delimitaciones territoriales

 - Recintos municipales
 - Parcelas con referencia catastral
- Nueva Infraestructura Eléctrica

 - Línea aérea
 - Compartido con Nudo Lucero
 - Apoyos
- Superficies de ocupación permanente

 - Vuelo de protección

Nota: la información utilizada en los planos procede de fuentes oficiales, y se encuentra georeferenciada en el sistema de coordenadas ETRS 89 - 30N

LOCALIZACIÓN TERRITORIAL



PROYECTO PLAN ESPECIAL DE INFRAESTRUCTURAS

INFRAESTRUCTURAS DE EVACUACIÓN

"NUDO VILLAVICIOSA"

TÍTULO DEL PLANO
Ámbito

ESCALA
1: 1000 en A3

PROYECTO
2106

ESCALA GRÁFICA
0 10 20 m

FECHA
Marzo 2025

ESCALA I.6.85

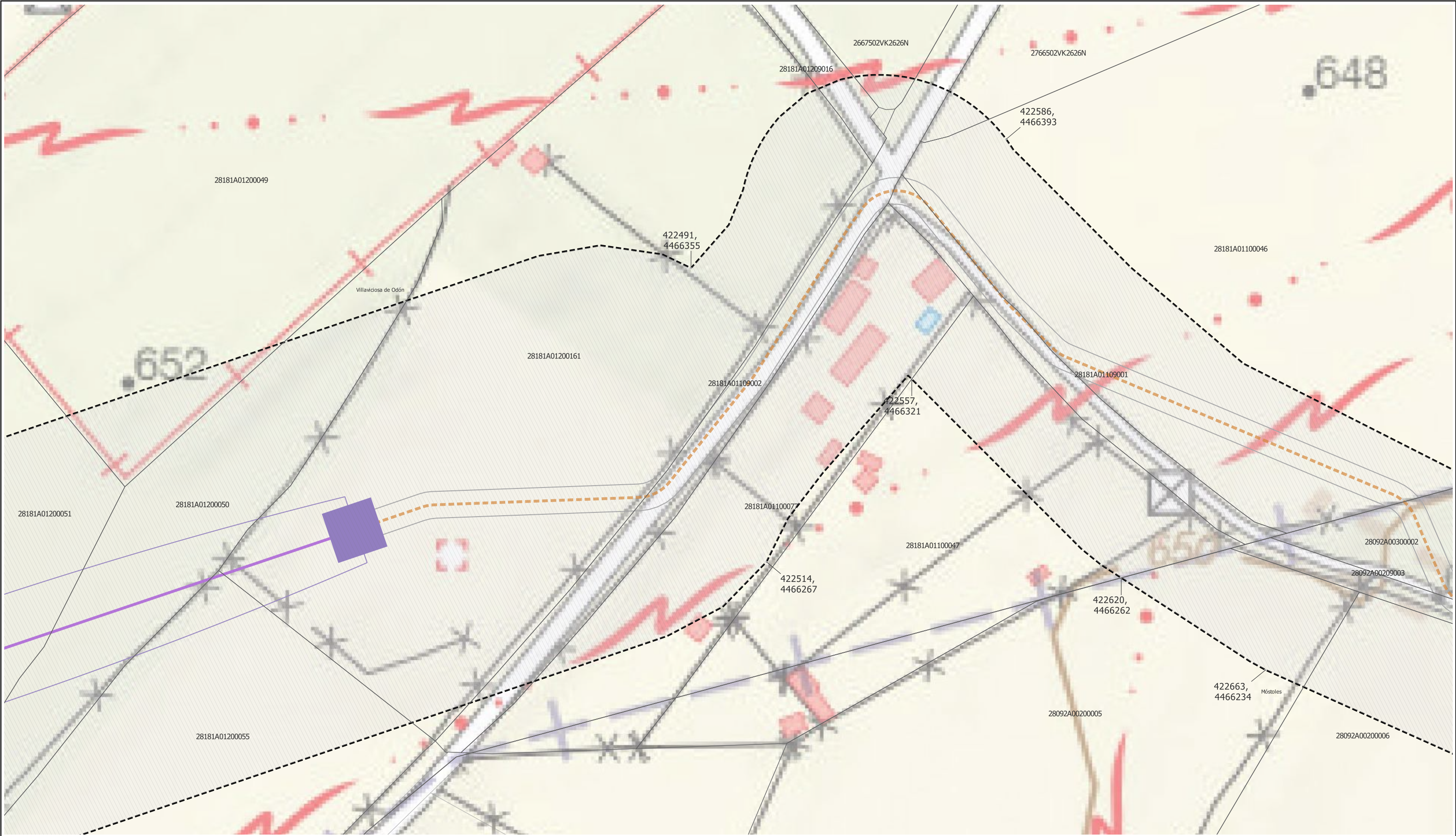
EQUIPO REDACTOR

GRUPO SC Natalia Chinchilla
Arq. Col. 12282 COAM
David Rojo
Arq. Col. 2956 COACyLE

PROMOTOR

Solaria Solaria Promoción Y Desarrollo, S.L.U.

Segundo Mata 1, 2ª, 1. 28224 Pozuelo de Alarcón, Madrid Telf. +34 917 144 220 www.gruposoc.eu



LEYENDA

Delimitaciones territoriales

—

 Recintos municipales

□

 Parcelas con referencia catastral

Nueva Infraestructura Eléctrica

—

 Línea subterránea

—

 Nudo Villaviciosa

Línea aérea

—

 Compartido con Nudo Lucero

■

 Apoyos

Superficies de ocupación permanente

—

 Vuelo de protección

—

 Zanja subterránea y cámaras de empalme



PROYECTO PLAN ESPECIAL DE INFRAESTRUCTURAS

INFRAESTRUCTURAS DE EVACUACIÓN

"NUDO VILLAVICIOSA"

TÍTULO DEL PLANO

Ámbito

ESCALA 1: 1000 en A3

PROYECTO 2106

ESCALA GRÁFICA 0 10 20 m

FECHA Marzo 2025

I.6.86

EQUIPO REDACTOR

GRUPO SC

Natalia Chinchilla
Arq. Col. 12282 COAM

David Rojo
Arq. Col. 2956 COACyLE

PROMOTOR

Solaria Promoción Y Desarrollo, S.L.U.

Segundo Mata 1, 2ª, 1. 28224 Pozuelo de Alarcón, Madrid

Telf. +34 917 144 220

www.gruposc.eu



- LEYENDA
- Delimitaciones territoriales
- Recintos municipales
 - Parcelas con referencia catastral
- Nueva Infraestructura Eléctrica
- Línea subterránea
 - Nudo Villaviciosa
 - Subestación La Platera
- Superficies de ocupación permanente
- Zanja subterránea y cámaras de empalme

Nota: la información utilizada en los planos procede de fuentes oficiales, y se encuentra georeferenciada en el sistema de coordenadas ETRS 89 - 30N



PROYECTO PLAN ESPECIAL DE INFRAESTRUCTURAS
INFRAESTRUCTURAS DE EVACUACIÓN
"NUDO VILLAVICIOSA"

TÍTULO DEL PLANO
Ámbito

ESCALA 1: 1000 en A3 PROYECTO 2106

ESCALA GRÁFICA 0 10 20 m

FECHA Marzo 2025

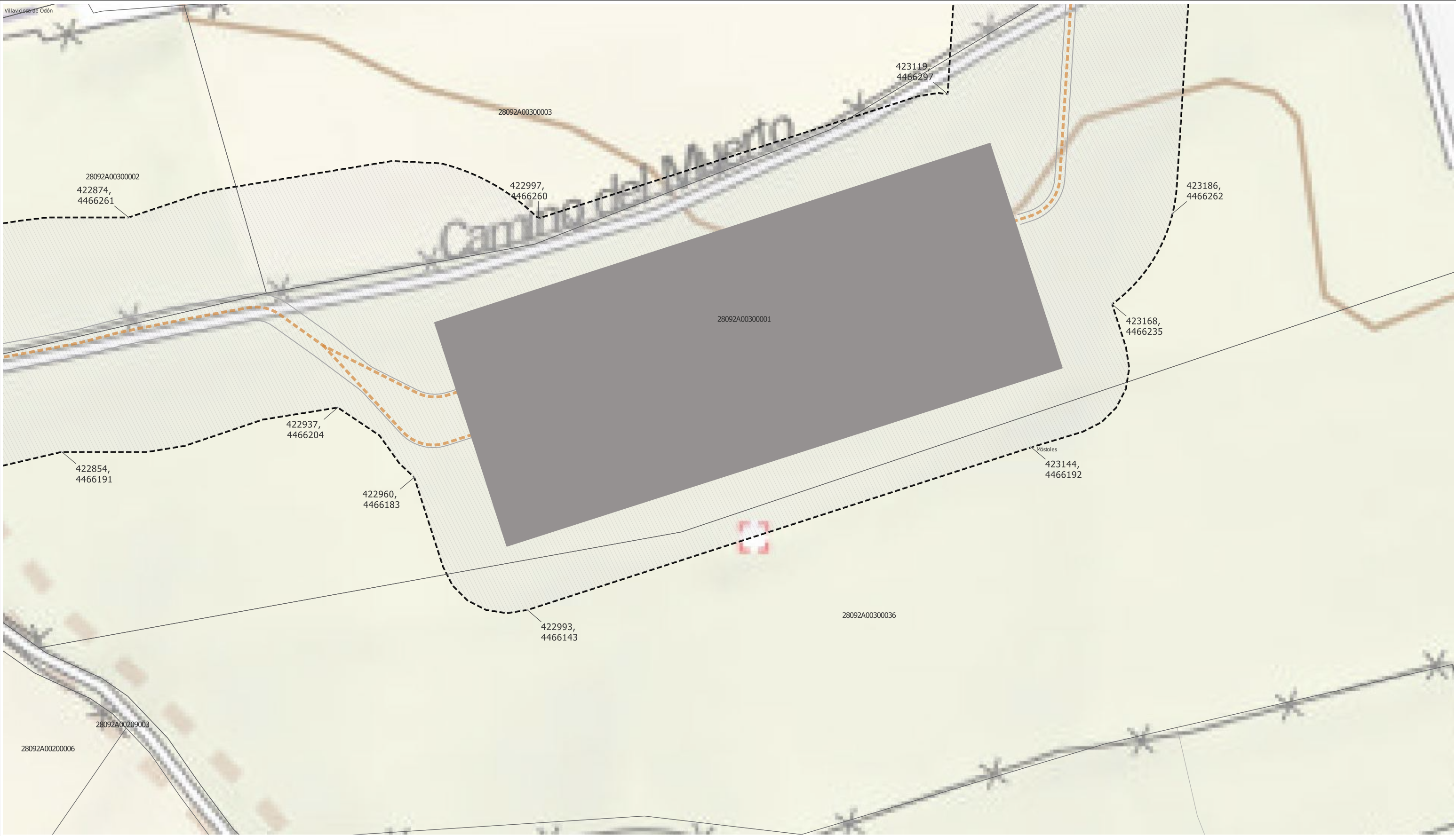
EQUIPO REDACTOR

GRUPO SC Natalia Chinchilla Arq. Col. 12282 COAM David Rojo Arq. Col. 2956 COACyLE

PROMOTOR

Solaria Promoción Y Desarrollo, S.L.U.

Segundo Mata 1, 2ª, 1. 28224 Pozuelo de Alarcón, Madrid Telf. +34 917 144 220 www.gruposoc.eu



LEYENDA

Delimitaciones territoriales

- Recintos municipales
- Parcelas con referencia catastral

Nueva Infraestructura Eléctrica

- Línea subterránea
- Nudo Villaviciosa
- Subestación La Platera

Superficies de ocupación permanente

- Zanja subterránea y cámaras de empalme

Nota: la información utilizada en los planos procede de fuentes oficiales, y se encuentra georeferenciada en el sistema de coordenadas ETRS 89 - 30N



PROYECTO PLAN ESPECIAL DE INFRAESTRUCTURAS

INFRAESTRUCTURAS DE EVACUACIÓN

"NUDO VILLAVICIOSA"

TÍTULO DEL PLANO

Ámbito

ESCALA 1: 1000 en A3

PROYECTO 2106

ESCALA GRÁFICA 0 10 20 m

FECHA Marzo 2025

I.6.88

EQUIPO REDACTOR

GRUPO SC

Natalia Chinchilla
Arq. Col. 12282 COAM

David Rojo
Arq. Col. 2956 COACyLE

PROMOTOR

Solaria

Solaria Promoción Y Desarrollo, S.L.U.

Segundo Mata 1, 2ª, 1. 28224 Pozuelo de Alarcón, Madrid

Telf. +34 917 144 220

www.gruposoc.eu



LEYENDA

- Delimitaciones territoriales

 - Recintos municipales
 - Parcelas con referencia catastral
- Nueva Infraestructura Eléctrica

 - Línea subterránea
 - Nudo Villaviciosa
- Superficies de ocupación permanente

 - Zanja subterránea y cámaras de empalme

Nota: la información utilizada en los planos procede de fuentes oficiales, y se encuentra georeferenciada en el sistema de coordenadas ETRS 89 - 30N

LOCALIZACIÓN TERRITORIAL



PROYECTO PLAN ESPECIAL DE INFRAESTRUCTURAS
INFRAESTRUCTURAS DE EVACUACIÓN
"NUDO VILLAVICIOSA"

TÍTULO DEL PLANO
Ámbito

I.6.89

ESCALA 1: 1000 en A3 PROYECTO 2106 ESCALA GRÁFICA 0 10 20 m FECHA Marzo 2025

EQUIPO REDACTOR PROMOTOR

GRUPO SC

Natalia Chinchilla
Arq. Col. 12282 COAM
David Rojo
Arq. Col. 2956 COACyLE

Solaria

Solaria Promoción Y Desarrollo, S.L.U.

Segundo Mata 1, 2ª, 1. 28224 Pozuelo de Alarcón, Madrid Telf. +34 917 144 220 www.gruposc.eu



- LEYENDA
- Delimitaciones territoriales
- Recintos municipales
 - Parcelas con referencia catastral
- Nueva Infraestructura Eléctrica
- Línea subterránea
 - Nudo Villaviciosa
- Superficies de ocupación permanente
- Zanja subterránea y cámaras de empalme

Nota: la información utilizada en los planos procede de fuentes oficiales, y se encuentra georeferenciada en el sistema de coordenadas ETRS 89 - 30N



PROYECTO PLAN ESPECIAL DE INFRAESTRUCTURAS
INFRAESTRUCTURAS DE EVACUACIÓN
"NUDO VILLAVICIOSA"

TÍTULO DEL PLANO
Ámbito

ESCALA
1: 1000 en A3

PROYECTO
2106

ESCALA GRÁFICA
0 10 20 m

FECHA
Marzo 2025

EQUIPO REDACTOR

GRUPO SC

Natalia Chinchilla
Arq. Col. 12282 COAM

David Rojo
Arq. Col. 2956 COACyLE

PROMOTOR

Solaria

Solaria Promoción Y Desarrollo, S.L.U.

Segundo Mata 1, 2ª, 1. 28224 Pozuelo de Alarcón, Madrid Telf. +34 917 144 220 www.gruposoc.eu